GLÄNZENDE AUSSICHTEN FÜR FAMILIEN

Sehen, Fühlen, Hören und Riechen in hochalpiner Landschaft: die Erlebniswelt GOLDWASSER beim Panorama-Restaurant Bergkastel auf 2.180 m Seehöhe weckt alle Sinne – bei der ganzen Familie. Kleine und große Abenteurer finden auf dem ca. 2 Hektar großen Gelände Naturerlebnis pur für spaßige und – gerade im Hochsommer – angenehm „chillige“ Stunden in luftiger Höhe. Das alles natürlich barrierefrei und kinderwagentauglich.

© Daniel Zangerl

BULLZONE

Teenies finden ihren Schatz: Speziell für alle ab 9 Jahren gibt's die BULLZONE, eine coole Schnitzeljagd bis zur Stieralm. Den Erlebnisweg können junge Abenteurer mit Landkarte begehen. Jede erreichte Station gibt einen Hinweis darauf, wo sich die nächste befindet. Dabei wird die spannende Geschichte von einem Schmuggler und einem Stier erzählt. Und am Ende der Schnitzeljagd gibt's für alle erfolgreichen Schatzsucher in der Stieralm eine Überraschung. Die Schatzkarten findet ihr beim Eingang zur Bullzone – und los gehts.

Themenweg & Wasserspielewelt

Entlang des Erlebnis-Themenweges darf an den mehr als 40 interaktiven Spielstationen die kindliche Natur ihren Lauf nehmen. Alle Stationen wurden naturnah und mit natürlichen Materialien errichtet. Ebenso die Wasserspielewelt, die das Element Wasser in all seinen Facetten begreifbar macht. Und der GOLDWASSER-Spielepass ermuntert Kinder jeden Alters, an fünf ausgewählten Stationen der Erlebniswelt ihre Geschicklichkeit unter Beweis zu stellen. Für jede gelöste Aufgabe darf man ein neues Motiv in den Pass stanzen, dafür gibt's am Ende ein kleines Geschenk im Panorama-Restaurant Bergkastel.

BERGBAHNEN NAUDERS

Preise Bergbahnen Nauders / *Rates Bergbahnen Nauders*

Doppelsesselbahn Mutzkopf	**Erwachsene** *Adults*	**Kinder** *Children*	**Jugend** *Youth*	**Senior** *Seniors*
Bergfahrt / *Ascent*	€ 10,00	€ 5,00	€ 7,50	€ 8,50
Talfahrt / *Descent*	€ 7,00	€ 4,00	€ 6,50	€ 6,50
Berg-/Talfahrt / *Ascent-/Descent*	€ 13,50	€ 7,00	€ 11,00	€ 12,00
Familienkarte: (Eltern + eigene Kinder bis Jg. 2004) *Familycard: (both parents and their own children born 2004 or later)*	Bergfahrt *Ascent* € 26,50	Talfahrt *Descent* € 20,00	Berg- & Talfahrt *Ascent- & Descent* € 36,50	

Bergkastelseilbahn Goldwasser	**Erwachsene** *Adults*	**Kinder** *Children*	**Jugend** *Youth*	**Senior** *Seniors*
Bergfahrt / *Ascent*	€ 13,50	€ 6,50	€ 10,00	€ 12,00
Talfahrt / *Descent*	€ 10,00	€ 5,00	€ 8,00	€ 9,00
Berg-/Talfahrt / *Ascent- & Descent*	€ 17,50	€ 9,00	€ 14,00	€ 15,50
Familienkarte: (Eltern + eigene Kinder bis Jg. 2004) *Familycard: (both parents and their own children born 2004 or later)*	Bergfahrt *Ascent* € 36,00	Talfahrt *Descent* € 27,50	Berg- & Talfahrt *Ascent- & Descent* € 47,50	

Bergkastelseilbahn & Zirmbahn (Mittwoch & Sonntag *Wednesday & Sunday*)	**Erwachsene** *Adults*	**Kinder** *Children*	**Jugend** *Youth*	**Senior** *Seniors*
Bergfahrt / *Ascent*	€ 18,50	€ 9,50	€ 14,50	€ 16,50
Talfahrt / *Descent*	€ 10,00	€ 7,00	€ 12,00	€ 12,00
Berg-/Talfahrt / *Ascent-/Descent*	€ 23,50	€ 13,00	€ 20,00	€ 21,00
Familienkarte: (Eltern + eigene Kinder bis Jg. 2004) *Familycard: (both parents and their own children born 2004 or later)*	Bergfahrt *Ascent* € 50,00	Talfahrt *Descent* € 36,50	Berg- & Talfahrt *Ascent- & Descent* € 65,50	

Zirmbahn (Mittwoch & Sonntag *Wednesday & Sunday*)	**Erwachsene** *Adults*	**Kinder** *Children*	**Jugend** *Youth*	**Senior** *Seniors*
Bergfahrt / *Ascent*	€ 8,00	€ 4,00	€ 6,00	€ 7,00
Talfahrt / *Descent*	€ 5,00	€ 3,00	€ 4,00	€ 5,00
Berg-/Talfahrt / *Ascent- & Descent*	€ 10,00	€ 5,00	€ 8,50	€ 9,00
Familienkarte: (Eltern + eigene Kinder bis Jg. 2004) *Familycard: (both parents and their own children born 2004 or later)*	Bergfahrt *Ascent* € 20,00	Berg- & Talfahrt *Ascent- & Descent* € 25,00		

Dreiländer-Bikepass (inkl. Biketransport)	**Erwachsene** *Adults*	**Kinder** *Children*	**Jugend** *Youth*	**Senior** *Seniors*
1 Tageskarte / *1 Day Ticket* (Bergkastelseilbahn, Mutzkopf, Schöneben, Schöneben-Haideralm)	€ 33,00	€ 17,00	€ 22,00	€ 33,00
ab 14.00 Uhr / from 02.00 p.m.	€ 17,00	€ 9,00	€ 12,00	€ 16,00

Biketransport	**1x Bergfahrt** *1x Ascent*	**Tageskarte** *Day Ticket*	**6/7 Tage** *6 in 7 Days*
Mutzkopf / Bergkastelseilbahn / Zirmbahn	€ 4,00	€ 8,00	€ 38,00

Änderungen vorbehalten!

Kinder bis 2010 fahren frei, Kindertarif 2004 – 2009, Jugendtarif 2001 – 2003, Seniorentarife ab Jg. 1954 / Children born 2010 or later are free. Persons born between 2004–2009 pay children's rates, and persons born between 2001–2003 pay youth rates. Seniors born 1954. ID required!

ERLEBNISBERG BERGKASTEL

NAUDERER BERGBAHNEN AG
A–6543 Nauders
Tel. +43(0)5473/87427 · Fax DW-11
bergbahnen@nauders.com

NAUDERS Tourismus
A–6543 Nauders · Dr. Tschiggfrey-Straße 66
Tel. +43(0)50/225400 · Fax +43(0)50/225410
office@nauders.com

facebook.com/nauders.reschenpass
www.nauders.com

Bergbahnen Nauders Öffnungszeiten / *Bergbahnen Nauders opening hours*

Doppelsessellift Mutzkopf	18.05. – 13.10.2019 täglich durchgehend von 09.00 – 16.30 Uhr *Non-stop service from 9.00 am – 4.30 pm*
6er Kabinenbahn Bergkastelseilbahn	30.05. – 13.10.2019 von 09.00 – 16.30 Uhr (Kassenschluss 16.00 Uhr) *Non-stop service from 9.00 am – 4.30 pm (Cash desk until 4.00 pm)*
8er Sesselbahn Zirmbahn	30.06. – 15.09.2019 Mittwoch & Sonntag durchgehend von 09.15 – 16.00 Uhr *Wednesday & Sunday - Non-stop service from 9.15 am – 4.00 pm*

SOMMERBAHN ZIRMBAHN

© Karl Falle

Ein traumhaftes Panorama erwartet Sie auf 2.500 Meter. Herrlicher Rundumblick auf die umliegende Bergwelt A - CH - I von der Dreiländer Aussichtsplattform. Bequeme Auf- sowie Talfahrt mit der 8er Sesselbahn. Ausgangspunkt für Wanderer, kurzer Rundweg zur Aussichtsplattform, Zirmweg, Steig zur Stieralm, Bergsteiger (Klettersteig).

© Elena Jäkerle

BERG.GENUSS.NAUDERS

Die Berggastronomie am Bergkastel bringt den Genuss in die Höhe! Urig-edle Almen, Panorama-Restaurants und trendige Treffs bieten authentische Tiroler Kost genauso wie internationale Kulinarik mit regionalem Augenzwinkern.
berggenuss.nauders.com

© Karl Falle

RESTAURANT KLAUSENSCHENKE, Altfinstermüntz

Ab 22. Juni bis 22. September, von 10:00 bis 17:00 Uhr, Montag Ruhetag
Durchgehend warme Küche. Hausgemachte Kuchen und Torten aus der eigenen Konditorei, Eis, Süßspeisen, Marend uvm. Feste, Feiern, Hochzeiten im gotischen Saal und in der Klausenschenke buchbar.

© Martin Lugger

PANORAMA-RESTAURANT BERGKASTEL, 2.200 m

30. Mai bis 13. Okt. 2019: täglich ab 09.00 Uhr geöffnet
Der Gipfel des Genusses mit Rundblick: Im Bedienrestaurant offeriert das Küchenteam regionale und internationale Kulinarik – entweder drinnen im gemütlichen Ambiente, oder draußen auf der großen Sonnenterrasse. Und die Geschenke für den Goldwasser-Pass gibt's auch hier.

© Beris Flanger

À LA CARTE RESTAURANT STIERALM, 2.000 m

30. Mai bis 13. Okt. 2019: täglich ab 09.00 Uhr geöffnet
Die Stieralm ist das gastronomische Highlight am Berg. Im rustikal-edlen Hüttenambiente verwöhnt das Stieralm-Team mit traditionellen Gerichten. Die Lage verspricht beste Aussichten auf Gaumenfreuden und Bergwelt. Hier endet auch die Bullzone. Ein perfekter Stopp auch für Biker der 3 Länder Enduro Trails!

© Daniel Zangerl



RESTAURANT ARSANGS, 1.400 m

30. Mai bis 13. Okt. 2019: täglich ab 10.00 Uhr geöffnet
Unten im Tal und doch gastronomisch voll auf der Höhe: Das Restaurant Arsangs ist der neue Treffpunkt im Seilbahncenter Nauders. Im Bedienrestaurant gibt's viel kulinarische Abwechslung mit saisonal angepassten Köstlichkeiten, süßen selbstgemachten Torten und italienisches Eis. Wahlweise im modern-gemütlichen Ambiente oder auf der Sonnenterrasse.

© Daniel Zangerl

ERLEBNIS.BERGKASTEL

Tiroler Familien-Bergsommer in Nauders
Kinder(t)raum GOLDWASSER
BULLZONE
Almen & BERG.GENUSS.NAUDERS



© Daniel Zangerl

Goldwasser Erlebniswelt · BULLZONE · FIT BULL STARK WIE EIN STIER

nauders.com

Tirol · Bergsommer Tirol · Nauders Tiroler Oberland Kaunertal

GRENZENLOS.WANDERN



© Daniel Zangerl

3 WEGE

www.nauders.com

Tirol · Bergsommer Tirol · Nauders Tiroler Oberland Kaunertal

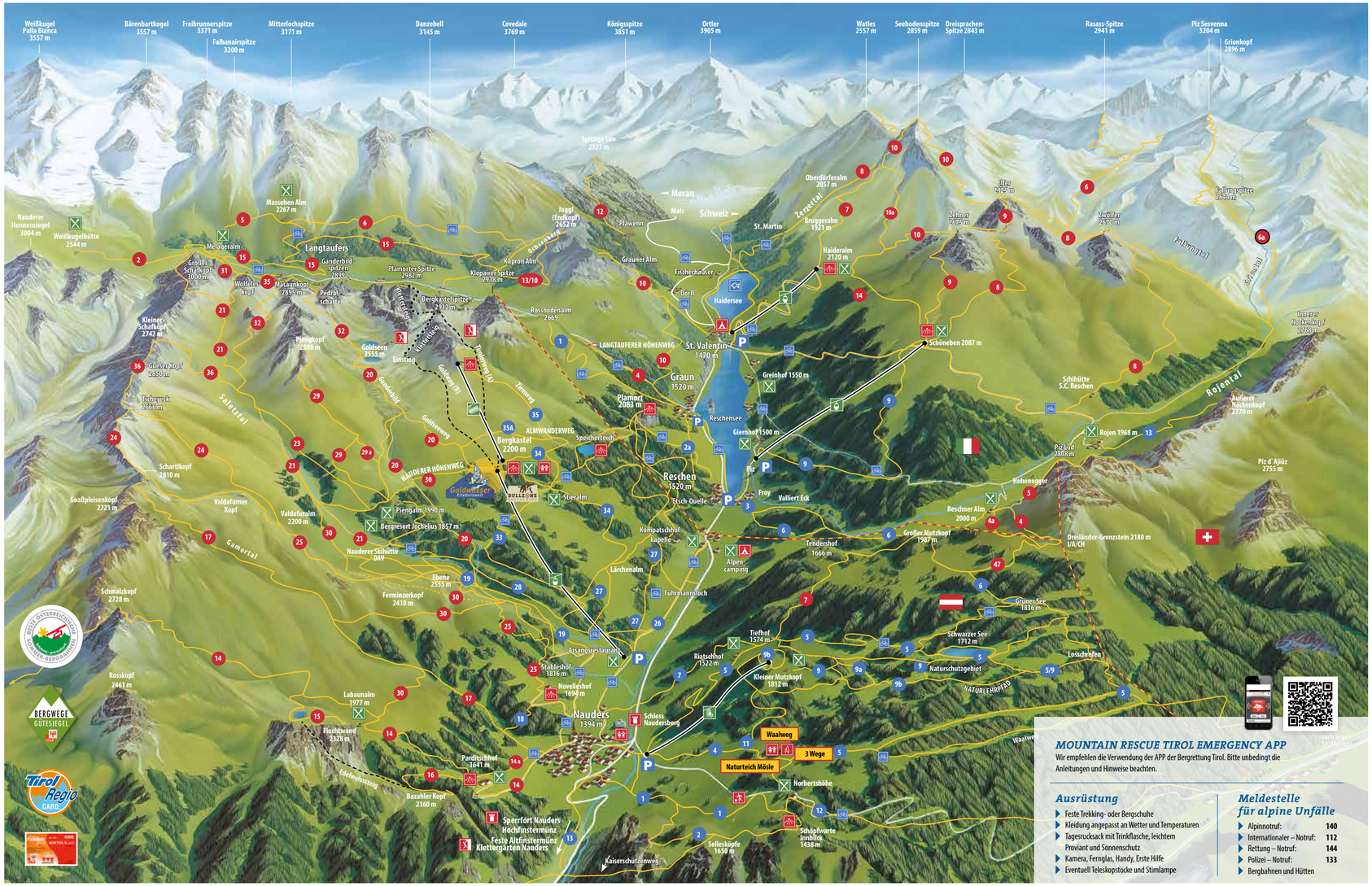

MOUNTAIN RESCUE TIROL EMERGENCY APP

Wir empfehlen die Verwendung der APP der Bergrettung Tirol. Bitte unbedingt die Anleitungen und Hinweise beachten.

Ausrüstung

- Feste Trekking- oder Bergschuhe
- Kleidung angepasst an Wetter und Temperaturen
- Tagesrucksack mit Trinkflasche, leichtem Proviant und Sonnenschutz
- Kamera, Fernglas, Handy, Erste Hilfe
- Eventuell Teleskopstöcke und Stirnlampe

Meldestelle für alpine Unfälle

- Alpinnotruf: **140**
- Internationaler – Notruf: **112**
- Rettung – Notruf: **144**
- Polizei – Notruf: **133**
- Bergbahnen und Hütten

WANDERVORSCHLÄGE – leichte Wanderung

KL. Mutzkopf, 1.812 m – Schwarzer See, 1.712 m – Grüner See, 1.836 m

Sie gehen zur Talstation des Mutzkopfsesselliftes und fahren hoch zum kleinen Mutzkopf 1.812 m. Wanderung zum Schwarzen See: Naturdenkmal mit den höchstgelegensten Seerosen der Alpen und weiter zum Grünen See – unserem „Badesee" – deshalb bei sehr warmem Wetter Badezeug mitnehmen. Der Abstieg führt über den Riatschhof nach Nauders.

Dauer: ca. 5 h | **Höhendifferenz:** ↗200 Hm | ↘500 Hm | Weg Nr. 9/9/5/7

Mösle – Pflanzgarten – Sclamischot

Wir wandern durch die Nauderer Mühlen und übers Mösle zum Pflanzgarten, auf 1.545 m gelegener ebener Boden auf dem früher unsere Baumpflanzen gezogen wurden. Weiter überqueren wir die Schweizer Grenze auf einen ehemaligen Schmuggelweg und dann auf schönem Forstweg hinunter bis zum 1.050 m hoch gelegenen Weiler Sclamischot. Mit dem Postbus über Martinsbruck zurück nach Nauders.

Dauer: ca 4 h | **Höhendifferenz:** ↗150 Hm | ↘500 Hm | Weg Nr. 5

Höfewanderung Stables, 1.816 m – Novelles 1.694 m

Leichte Tour von Nauders hinauf auf den Stableshof, den höchstgelegensten Bergbauernhof in der Umgebung (1.816 m). Weiter durch Bergblumenwiesen und das Wassertal zum Novelleshof. Absteig über Einsiedel nach Nauders.

Dauer: ca. 4 h | **Höhendifferenz:** ↗500 Hm | ↘500 Hm | Weg Nr. 25

Edelweißwiesen – Fluchtwand, 2.326 m

Fahrt zur Labaunalm auf 1.977 m mit dem Wandertaxi. Weiter über gutem Weg zum Hochleger und über die Edelweißwiesen zur Fluchtwand. Die Fluchtwand ist Gamsrevier und vielleicht sehen wir auch einen Steinadler!

Dauer: ca. 5 h | **Höhendifferenz:** ↗350 Hm | ↘350 Hm | Weg Nr. 15

Wanderung Etschquelle Reschen, 1.550 m

Wanderung von Nauders hinauf zur Lärchenalm. Nach einer Pause wandern wir entlang dem schönen Steig hinüber zur Kompatschhofkapelle. Weiter Richtung italienische Grenze. Wir gelangen zur Etschquelle (Wasserscheide zw. Mittel- und Schwarzem Meer) oberhalb von Reschen. Zurück wandern wir dem Stillebach entlang nach Nauders.

Dauer: ca. 5 h | **Höhendifferenz:** ↗300 Hm | ↘300 Hm | Weg Nr. 26/27/2

Wanderung Hochmoor Plamort, 2.083 m

Fahrt mit der Gondel zur Bergstation Bergkastel. Weiter zur Hochmoorfläche mit uralten Zirbenwäldern sowie dem neuerrichteten Speicherteich auf über 2.000 m mit grandiosem Blick auf den „höchsten Spitz von Tirol" – dem Ortler mit 3.905 m! Abstieg nach Reschen und zu Fuß oder mit dem Postbus nach Nauders. Highlight: Panzersperren und Bunker!

Dauer: ca. 6 h | **Höhendifferenz:** ↗50 Hm | ↘650 Hm | Weg Nr. 37/2a

© Daniel Zangerl – danielzangerl.com

BERGTOUR – mittelschwere Wanderung

Wanderung zum Dreiländergipfel Piz Lad, 2.808 m

Anfahrt mit eigenem Auto zur Reschner Alm. Aufstieg durch einen Zirm- Hochwald und Almböden nach Seslat und über einen schweißtreibenden Steig zum Dreiländergipfel Piz Lad (grandioser Aussichtsberg!). Mit etwas Glück können Sie Steinböcke beobachten. Abstieg mit einer leichten Gratwanderung über das Grubenjoch.

Dauer: ca. 7 h | **Höhendifferenz:** ↗800 Hm | ↘800 Hm | Weg Nr. 5/5a

Wanderung Grosser Schafkopf, 3.000 m

Wanderung zum 3.000 m hohen Hausberg der Nauderer Schafe! Auffahrt mit der Bergkastelseilbahn. Sie folgen dem Weg hinauf zu den Goldseen und steigen auf zur Pedroßscharte. Über den Mataunkopf dem Grat folgend bis zum schönen Aussichtsberg, dem großen Schafkopf. Abstieg durch das Saletztal zum Bergresort Jochelius.

Dauer: ca. 8 h | **Höhendifferenz:** ↗900 Hm | ↘1.600 Hm | Weg Nr. 20/32/31/21

Wanderung Schmalzkopf, 2.728 m

Fahrt mit dem Wandertaxi zum Parditschhof möglich. Über Labaunalm, Sadererjoch zum Nauderer Hausberg mit unvergleichlicher Aussicht ins Oberinntal, Engadin und Vinschgau! Abstieg mit gemütlicher Einkehr in unserer Kuhalm- Labaunalm. Highlight: Blick zum Gamsrevier Rosskopf!

Dauer: ca. 6 h | **Höhendifferenz:** ↗1.000 Hm | ↘1.300 Hm | Weg Nr. 14

Wanderung Piz Arina, 2.828 m

Fahrt nach Vna 1.400 m im Unterengadin und Aufstieg über die Alp Discholas 2.072 m in ca. 4,5 Stunden zum grandiosen Aussichtsberg Piz Arina mit sehr schönem Blick nach Nauders!

Dauer: ca. 7 h | **Höhendifferenz:** ↗1.100 Hm | ↘1.100 Hm | Weg Nr. –

Wanderung Dreiländergrenzstein, 2.180 m

Auffahrt mit dem Sessellift zum kleinen Mutzkopf 1.812 m. Der Weg führt am Naturdenkmal Schwarzen See und am Grünen See vorbei. Von dort folgen Sie dem Weg Richtung großer Mutzkopf und etwas steiler geht es dann hinauf zum Dreiländergrenzstein 2.180 m.

Dauer: ca. 5,5 h | **Höhendifferenz:** ↗350 Hm | ↘700 Hm | Weg Nr. 9, 5, 6, 47

Wanderung Val d'Uina, 2.309 m

Fahrt mit dem Wandertaxi von Nauders nach Schlinig (Südtirol). Schöner Aufsteig zur Sesvennahütte, 2.256 m. Nach einer gemütlichen Rast geht es über Almböden hinunter zum Einstieg der Schlucht. Ein ausgesetzter, breiter Weg führt durch die imposante Felsschlucht. Weiter im Abstieg erreichen wir die verlassene Alm Uina Dadaint und unser Endziel Sur En. Rückfahrt mit dem Taxi nach Nauders.

Dauer: ca. 8 h | **Höhendifferenz:** ↗560 Hm | ↘1.050 Hm | Weg Nr. –

Wanderung Gipfeltour Mataunkopf, 2.895 m

Auffahrt mit der Bergkastelseilbahn. Durch das Blockkar zu den Goldseen (+ 5° C Wassertemperatur) – dem natürlichen Trinkwasserspeicher von Nauders und weiter zur Pedroßscharte. Über einen breiten Gratrücken erreicht man schließlich den Gipfel des Mataunkopf. Abstieg zurück zur Seilbahn.

Dauer: ca. 6 h | **Höhendifferenz:** ↗660 Hm | ↘660 Hm | Weg Nr. 20/32

Kaiserschützenweg

Neu renoviert der genau 100 Jahre alte Verbindungsweg von der Festung zu den Stelllungen am Selleskopf! Wanderung von Nauders zur Festung – Kaiserschützenweg – Selleköpfe – Norbertshöhe Nauders.

Dauer: ca. 5 h | **Höhendifferenz:** ↗450 Hm | ↘450 Hm | Weg Nr. –

MOUNTAINBIKEN MIT DEN BERGBAHNEN IN DER REGION

Drei Länder, 2.200 km, 80.000 Höhenmeter … beflügeln Biker ab sofort mit den neu erschlossenen 3-Länder Bike- & Gondel-Touren. Ideal für Inhaber der 3-Länder-Card. Nauders am Reschenpass ist ein Traumziel für Mountainbiker. Drei spezielle Bike- & Gondel-Touren entführen komfortabel in das landschaftlich reizvolle Dreiländereck Österreich-Schweiz-Italien. Die Bergbahnen als Aufstiegshilfe erschließen schöne Rundtouren und können mit der 3-Länder-Bikecard beliebig oft benützt werden. Steile Anstiege und viele Höhenmeter sind nicht jedermanns Sache – vor allem, wenn „oben" noch ein wunderschönes Bike-Revier wartet!

© Daniel Zangerl – danielzangerl.com

FASZINATION KLETTERN IN NAUDERS

KLETTERSTEIG „Goldweg"

Der Goldweg wurde 1990 errichtet und kann bereits als Klassiker bezeichnet werden. Der Klettersteig verläuft aussichtsreich oft direkt am Urgesteingrat. Über eine mit Flechten bewachsene Felsrippe geht es unterschiedlich steil zu einem mit gelben Flechten bewachsenem Aufschwung. Anschließend leichter zu einem Felsblock. Von dem Block mit einem weiten Spreizschritt auf das sogenannte Goldwandl. Diese auffallende, knapp 15 m hohe Felswand mit gelbem Flechtenbewuchs stellt die ungewöhnlich zu bewältigende Schlüsselstelle dar.

KLETTERSTEIG „Tirolerweg"

Schöne nordseitige Steiganlage im kristallinen, goldgrauen Fels - einer der schönsten Urgestein-Klettersteige der Alpen. Auf dem fast 3000 Meter hohen Gipfel hat man einen wunderbaren Ortlerblick. Der Tirolerweg ist homogener als der benachbarte Goldweg, hat aber auch kurze D-Stellen; der Abstieg ist gut versichert. Obwohl der Steig im Liftgebiet liegt, sollte er aufgrund seiner exponierten, hochalpinen Lage nur bei sicherem Wetter gemacht werden.

KLETTERGARTEN Nauders

Gegenüber der malerischen Festung Nauders finden Kletter-Aficionados jeden Alters und Könnens attraktive Wege in die Vertikale – von Schwierigkeitsgrad 1 bis 7a. Die Kombination von kindgerechten Einsteigerrouten und anspruchsvolleren Varianten bietet Freizeitvergnügen für Groß und Klein. Besonders Familien mit Kindern finden hier für jedes Kletter-Level, vom Anfänger bis zum Fortgeschrittenen, die richtige Route.

KLETTERGARTEN „Pflanzgarten"

Gemütliche Anfängerklettergarten, in einer fast senkrechten Wand, die sehr Großgriffig ausfällt. Ideal für heiße Sommertage - die Bäume spenden viel Schatten

OUTDOORANBIETER IN NAUDERS

Sollte es doch einmal eine anspruchsvollere Tour werden, empfehlen wir bei einem unserer Outdooranbieter anzufragen:

Alpinsport Oberland
Alpinsport- & Bergführerbüro
Alte Straße 255
+43 (0) 5473 87681
alpinsport@aon.at
alpinsportoberland.com

BIWAK Drei-Länder-Sports-Nauders
Dr. Tschiggfreystraße 32
+43 (0) 5473 89040
info@biwak-nauders.at
biwak-nauders.at

Outdoorclub Nauders Spezial adventure sports
Dr. Tschiggfreystraße 286
+43 (0) 6643003517
info@outdoorclub.at
outdoorclub.at

© Pepronsky Alexey / shutterstock.com

HOCHGEBIRGSTOUR – schwere Wanderung

ACHTUNG! Für diese Touren empfehlen wir einen Bergführer. Hochgebirgserfahrung ist erforderlich.

Bergtour Goaspleisenkopf, 2.718 m

Durch das steile Gamortal bis zur Alm und weiter bis zur felsigen Spitze! Abstieg je nach Kondition und Können über Labaun oder Schartlkopf, Ebene, Stables, Novelles nach Nauders.

Dauer: ca. 8,5 h | **Höhendifferenz:** ↗1.200 Hm | ↘1.600 Hm

Bergtour Piz Mondin, 3.146 m

Von der Alp Tea 2.042 m bei Schleins im Unterengadin ausgehend steigen wir zum einsamen Gipfel des Piz Mundin 3.146 m mit zuletzt leichter Gratkletterei im 1. Grad auf.

Dauer: ca. 6 h | **Höhendifferenz:** ↗1.100 Hm | ↘1.000 Hm

Bergtour Bergkastelspitze, 2912 m

Auffahrt mit der Seilbahn, Anstieg je nach Können über die Goldseen oder Gamssteig über die Westseite. Der Nauderer Hausberg- gleichnamig mit unserem Skigebiet.

Dauer: ca. 7 h | **Höhendifferenz:** ↗900 Hm | ↘900 Hm

EINKEHREN & GENIESSEN

PANORAMARESTAURANT BERGKASTEL, 2.200 m // ab 30. Mai 2019
Das Panoramarestaurant auf 2.200 m lässt keine Wünsche offen. Ausgezeichnete Gerichte mit regionalem und internationalem Bezug. Die große Sonnenterrasse lockt mit Liegestühlen und einem fantastischen Rundblick auf die Bergwelt der Reschenpassregion. **www.nauders.com**

STIERALM // ab 30. Mai 2019
Gastronomisches Highlight im Skigebiet. **www.nauders.com**

ARSANGS RESTAURANT // ab 30. Mai 2019
Genießen in gemütlicher Atmosphäre. Speiseangebot für kleinen und großen Hunger.
Der neue Treffpunkt im Seilbahncenter Nauders. **www.nauders.com**

KLAUSENSCHENKE IN ALTFINSTERMÜNZ // ab 22.06.2019, Mo. Ruhetag
Durchgehend warme Küche. Hausgemachte Kuchen und Torten aus der eigenen Konditorei, Eis, Süßspeisen, Marend uvm. **www.nauders.com**

MUTZKOPF, 1.812 m // Öffnungszeiten nach aktuellem Aushang / nur bei Schönwetter
Das Bergrestaurant auf 1.812 m in ruhiger Lage mit gemütlicher Einkehr nach einer Wanderung oder einfach zum Relaxen auf der Sonnenterrasse! **www.kristall-nauders.at/bergrestaurant-mutzkopf/**

BERGRESORT JOCHELIUS, 1.913 m // ab 30. Juni 2019
JOCHELIUS Bergresort und Restaurant auf 1913 m – 2017 NEU erbaut, traditionelle Küche, große Sonnenterrasse und Streichelzoo.Unterkunft in Doppelzimmer und Suiten möglich. **www.jochelius.at**

RIATSCHHOF, 1.522 m // ab 18. Mai 2019
Traditionelle Tiroler Kost und Köstlichkeiten. Im Sommer bequem zu erreichen mit dem Mutzkopflift, schöne Wanderungen erwarten Sie. Toller Spielplatz mit Trampolin und Slackline! Wir erfüllen auch besondere Wünsche auf Anfrage. **www.riatschhof-nauders.at**

LABAUNALM, 1.977 m // ab Mitte Juni 2019
Nach einer gemütlichen Wanderung genießen Sie auf unserer Sonnenterrasse einen wunderschönen Ausblick auf die umliegende Bergwelt. Wir verwöhnen Sie mit bäuerlichen Köstlichkeiten sowie mit selbstgemachten Kuchen und Torten.

PARDITSCHHOF, 1.641 m // ab 16. Juni 2019. Ruhetag nach aktuellem Aushang
Urig-echt gemütlich! Genießen Sie unsere traumhafte Bergkulisse mit Dreiländer-Blick (ca. 2 km vom Ortszentrum) auf unserer schönen Sonnenterrasse sowie unsere beliebte Hausmannskost. **www.parditsch.at**

PIENGALM, 1.993 m // ab 14. Juni 2019
Alte Bauernhütte mit gemütlicher kleiner Sonnenterrasse und schönem Rundblick auf die umliegende Bergwelt! Kleine kalte Gerichte und Milchprodukte erhältlich!

NORBERTSHÖHE // ab 08. Juni 2019, Mi. Ruhetag
So einzigartig wie die Panorama-Lage, so einzigartig ist auch das Angebot.
Entdecken sie etwas Besonderes an einem speziellen Ort! **www.norbertshoehe.at**

RESCHNER ALM, 2.000 m // Öffnungszeiten nach aktuellem Aushang
Ist der ideale Ort, um nach einer Wanderung unter der Sonne die Ruhe und den Ausblick auf den Reschensee zu genießen.

GIERNHOF, 1.500 m // ab Ende Mai - Öffnungszeiten nach aktuellem Aushang
Der Hof mit Hofschank liegt direkt am Reschensee in einer landschaftlich schönen und absolut ruhigen Lage.

GREINHOF, 1.550 m // ab 17. Juni 2019, von 18.00 bis 21.00 Uhr geöffnet. Sonntag Ruhetag
Gemütlicher Bauernhof mit Sonnenterrasse und Südtiroler Köstlichkeiten!

Änderungen vorbehalten

3-LÄNDER CARD 2019

PREISE:
3 Tage > € 43,00
6 in 7 Tage > € 57,00
Kinder bis Jg. 2005 und jünger in Begleitung eines Erwachsenen der im Besitz einer 3-Länder Card ist, frei

GÜLTIG AN
3 TAGEN
ODER
6 in 7 TAGEN

5 BERGBAHNEN

- **Bergbahnen Nauders:** Doppelsessellift Mutzkopf, Gondelbahn Bergkastelbahn, Zirmbahn am Bergkastel (Mi & So, 30.06.–15.09.)
- **Bergbahnen Haideralm** (Gondelbahn)
- **Bergbahnen Schöneben** (Gondelbahn)
- **Bergbahnen Scuol** (Gondelbahn)

FREIE BENÜTZUNG DER ÖBB-POSTBUSSE (A)

(Biketransport je nach Verfügbarkeit, kostenpflichtig)

- … von Landeck bis Nauders, inkl. Kaunertal, Serfaus-Fiss-Ladis und Naturparkhaus Kaunergrat

FREIE BENÜTZUNG DER MOBILITÄT IN SÜDTIROL INKL. VINSCHGERBAHN (I)

(Biketransport je nach Verfügbarkeit, kostenpflichtig)

- Uneingeschränkte Benützung der **öffentlichen Verkehrsmittel** von Nauders bis Mals/Melag/Meran
- **Freie Benützung der Vinschgerbahn** von Mals bis Meran/Bozen inkl. Stadt- und Citybusse

FREIE BENÜTZUNG DER SCHWEIZER POSTAUTOS (CH)

(Biketransport je nach Verfügbarkeit, kostenpflichtig)

- **Freie Benützung des Schweizer Postautos** von Nauders bis Scuol und Samnaun
- **Nutzung des Schweizer Postautos** zwischen Mals und Müstair

SCHIFF AHOI

- **1 x Schifffahrt** mit der MS Hubertus am Reschensee (Juli bis September)

KOSTENLOSER EINTRITT ALTFINSTERMÜNZ

- Di.–So. von Juni bis Ende September

KOSTENLOSER EINTRITT IM GOLDWASSER NAUDERS

KOSTENLOSER EINRITT BUNKARANLAGE RESCHEN UND MUSEUM VINSCHGER OBERLAND IN GRAUN

ERMÄSSIGUNG AUF DIE KARLESJOCHBAHN (3.100 m)

- Preis/Fahrt Erw.: statt € 19,50 nur € 15,00 / Kinder ab Jahrgang 2005 und jünger frei!

ERMÄSSIGUNG KAUNERTALER GLETSCHERSTRASSE

- PKW – statt € 24,00 nur € 20,00 / Motorrad – statt € 14,00 nur € 12,00

3-Länder Card gültig ab 18.05. – 13.10.2019.
Bitte die Betriebszeiten der einzelnen Bergbahnen beachten

Die 3-Länder Summercard als Eintrittskarte in das grenzenlose Urlaubsvergnügen am Reschenpass ist für alle Gäste, die in einer Unterkunft der Region gebucht haben, in den Tourismusbüros der Region erhältlich!

Drucklegung April 2019 | Änderungen vorbehalten!