

BERG.GENUSS.NAUDERS



NEU: PANORAMA-RESTAURANT BERGKASTEL
Der Gipfel des Genusses auf 2.200 Metern: Internationale und regionale Küche vereinen sich mit einer Panoramasicht zum Fest für die Sinne. Selbstbedienungsrestaurant.




À LA CARTE RESTAURANT STIERALM
Die Stieralm - Moderne trifft Tradition, in der Küche und Architektur. Restaurant mit regionaler Küche und viel selbstgemachten Produkten.



RESTAURANT LÄRCHENALM
Urig, gemütlich! Traditionelle regionale Köstlichkeiten. Jeden Donnerstag Rodelabend, Vorreservierung auf der Lärchenalm.



BISTRO ARSANGS
Start und Ziel des Skitages: Das Café Restaurant Arsangs im Seilbahncenter Nauders ist neuer Treffpunkt für den kleinen Gusto.



RESTAURANT & PIZZERIA JOCHEILUS
Kulinarische Highlights in gemütlicher Atmosphäre und auf der beheizten Sonnenterrasse. Jeden Samstagabend: Skitourenabend – warme Küche bis 21.00 Uhr.

















SUNNA BAR
Die Sunnabar am Bergkastel lädt zum relaxen ein. Chillige Musik, coole Drinks und große Terrasse mit Liegestühlen.



BAHNEN & ABFAHRTEN

NAUDERS

PLAN	BAHN	BERGSTATION
	A Bergkastelseilbahn	Cable car 2.200 m
	B Zirnbahn	8er Sesselbahn 2.650 m
	C NEU! Goldseebahn	6er Sesselbahn 2.240 m
	D Tschyeckbahn	6er Sesselbahn 2.700 m
	E Gaislochbahn	6er Sesselbahn 2.300 m
	F Lärchenhanglift I	2er Sesselbahn 1.700 m
	G Lärchenhanglift II	2er Sesselbahn 2.200 m
	H Almlift	Schlepplift 2.600 m
	I Panoramalift	Schlepplift 2.750 m
	J Tallift	Tallift 1.500 m
	K Mutzkopflift	2er Sesselbahn 1.850 m
	L Ganderbildlift	Schlepplift 2.295 m
	Snow Base Bergkastel	2 Förderbänder 2.200 m
	4 Skischul-Förderbänder & 2 Skischullifte	2.200 m

- 1 Talabfahrt Bergkastel

2 Zirnbabfahrt West

3 Zirnbabfahrt Ost

4 Goldseepiste

5 Almbabfahrt Alpboden

6 Almbabfahrt Steilhang

7 Westabfahrt

8 Goldseepiste

9 Südhang

10 Martannesabfahrt

11 Waldbabfahrt

12 Gampenabfahrt

14 Gaislochabfahrt

15 Piengabfahrt

16 Ganderbildabfahrt

17 Tscheyekabfahrt

18 Die Schwarze (Buckelpiste)
- 19 Wiegenabfahrt

20 Gueserabfahrt

21 Avagrassaabfahrt

22 Übungspiste

23 Skiweg nach Nauders

24 Jagerhüttlabfahrt

25 Almtäler Abfahrt

26 Stieralmabfahrt I

27 Stieralmabfahrt II

28 Bullenabfahrt

1 Gueser Kopf (Skiroute)

2 G3000 (Skiroute)

3 Down under (Skiroute)

4 Südwest (Skiroute)

5 Grenzroute (Skiroute)

Waldtier-Erlebniswald

Nauderix Rallye

ZWEI LÄNDER SKIARENA

Nauders – Schöneben – Haideralm – Watles – Trafoi – Sölden



BAHNEN & ABFAHRTEN

SCHÖNEBEN-HAIDERALM

PLAN	BAHN	BERGSTATION
A	Kabinenbahn Piz-Schöneben	2.130 m
B	Jochbahn	2.300 m
C	6-Fraitensesselbahn	2.300 m
D	Rojensesselbahn	2.390 m
E	Zwölferkopfsessellift	2.300 m
F	Pofellift II	1.550 m
G	St. Valentin – Schöneben Bahn	1.900 m
H	Umlaufbahn	2.150 m
I	Höllentalbahn	2.200 m
J	Valatschlift	2.050 m
4 Förderbänder mit Übungshängen		

- 1 Talabfahrt

2 Schönebenabfahrt

3 Jochabfahrt

4 Fraitenabfahrt

5 Zehnerabfahrt

6 Rojen

7 Hütteltal
- 8 Zwölferkopf I

9 Zwölferkopf II

10 Pofel

11 Höllental

12 Schöneben – Haider Alm

13 Valatschabfahrt

WATLES

BAHN	BERGSTATION
Prämajur	
Watles	2.500 m
Tschunggai	2.200 m
2 Förderbänder für Anfänger	2.100 m

- Freide-Piste Sautal

Ski-Cross Piste

Tschunggaipiste
- Watles Abfahrt

Watles Piste

Snowpark



FIS PISTENREGELN

- Rücksichtnahme auf die anderen Skifahrer und Snowboarder
- Beherrschung der Geschwindigkeit und Fahrweise
- Wahl der Fahrspur um andere nicht zu gefährden
- Beim Überholen genügend Abstand halten
- Vor dem Ein- oder Anfahren vergewissern, dass keine Gefahr für sich und andere besteht
- Nicht an unübersichtlichen und engen Stellen anhalten
- Auf- und Absteigen nur am Pistenrand
- Hinweise, Markierungen und Signale beachten
- Bei Unfällen ist jeder zur Hilfeleistung verpflichtet
- Jeder unterliegt bei Unfällen der Ausweisung