

DE

So weit.  
So gut.  
Winter

**Nauders**  
*am Reschenpass*

**Winter.  
Aktiv.Erleben**

Infos für Ihren Urlaub



© TVB Tiroler Oberland | Nauders | Rudi Wyhlidal

## LIEBE GÄSTE, LIEBE FREUNDE VON NAUDERS,

Erleben Sie unvergessliche Momente in Nauders am Reschenpass. Tauchen Sie ein in die Vielfalt von malerischen Naturschönheiten und ausgezeichneter Gastronomie. Über 75 Pistenkilometer laden Sie ein Ihre Spur zu ziehen oder auf der längsten Rodelbahn Tirols talwärts zu rasen. Möchten Sie einmal besonders aktiv sein und Ihre persönliche Fitness in Schwung bringen, starten Sie auf unseren wunderschön gespurten Loipen.

Zahlreiche markierte Winterwanderwege und Schneeschuhrouuten stehen Ihnen zur Verfügung, wenn Sie einmal abseits des Trubel die märchenhafte Winterlandschaft genießen möchten. Unser Dorf bietet eine Vielzahl an Möglichkeiten zur aktiven Urlaubsgestaltung.

**Wir wünschen erlebnisreiche Tage in Nauders.**



UW 1532



www.pefc.at



Druckprodukt mit finanziellem  
**Klimabeitrag**  
ClimatePartner.com/13973-2511-1005

## INHALTSVERZEICHNIS

<b>Übersichtskarte Skigebiete am Reschenpass</b>	08 – 09
<b>Skifahren</b>	10 – 11
<b>Skidepot</b>	14 – 15
<b>Goldpark</b>	16 – 17
<b>Sitzfix</b>	18 – 19
<b>Hilights im Skigebiet</b>	20 – 21
<b>Familien und Kinder</b>	22 – 23
<b>Langlauf</b>	24 – 27
<b>Winterwandern</b>	28 – 40
<b>Schneeschuhwandern</b>	41
<b>Rodeln</b>	42 – 43
<b>Winterwunderwelt</b>	44 – 45
<b>Geschichte – Anfänge des Ortes</b>	46 – 49
<b>Sehenswürdigkeiten</b>	50 – 55
<b>Ortsansicht</b>	56 – 57
<b>Kutschenfahrten</b>	58 – 59
<b>Gastronomie/Restaurants</b>	60 – 69
<b>Öffentliche Hotelschwimmbäder mit Spa</b>	70
<b>Hütten und Berggasthöfe</b>	71
<b>Cafè, Bars, Pubs &amp; Clubs</b>	72 – 73
<b>Hofläden</b>	74
<b>Skischulen und Outdooranbieter</b>	75
<b>Sport und Rent</b>	76 – 77
<b>Infrastruktur</b>	78 – 83

### Impressum:

Für den Inhalt verantwortlich: TVB Tiroler Oberland, Teilregion Nauders  
Graphische Gestaltung und Layout: © **W&S** Werbeagentur, Imst  
Titelbild: Rudi Wyhlidal

Trotz sorgfältiger Recherchen Änderungen und Druckfehler vorbehalten!  
Der Tourismusverband übernimmt keine Haftung für allfällige Fehler! Stand November 2024

## 2-Länder Ski Arena Ticket

Die Zwei Länder Skiarena bietet Wintersportlern insgesamt 159 bestens präparierte Pistenkilometer in Nord- und Südtirol. Das Allerbeste daran? Den Skigenuss in gleich drei Skigebieten erhalten Sie mit nur einem Skipass! Bereits ab der Zwei-Tageskarte ist der Skipass in folgenden Skigebieten gültig:

- Nauders am Reschenpass
- Schöneben-Haideralp am Reschensee
- Watles

Verpassen Sie nicht diese tollen Angebote und planen Sie jetzt Ihren Winterurlaub in Nauders! Buchen Sie frühzeitig, um von unseren Top Preisen zu profitieren. Alle Specials sind bereits online erhältlich!



Die Tickets können Sie online in unserem Ticket shop erwerben  
[www.shop.nauders.com](http://www.shop.nauders.com)



## Nauders+ Ticket

145 km Pistenspaß - Skigebiet Nauders und ab dem 2-Tageskipass ist ein Skitag in unserem Partnerskigebiet Kaunertaler Gletscher & Winterberg Fendels inkludiert.

Verpassen Sie nicht diese tollen Angebote und planen Sie jetzt Ihren Winterurlaub in Nauders! Buchen Sie frühzeitig, um von unseren Top Preisen zu profitieren. Alle Specials sind bereits online erhältlich!



Die Tickets können Sie online in unserem Ticket shop erwerben  
[www.shop.nauders.com](http://www.shop.nauders.com)



## ZWEI LÄNDER SKIARENA





## NAUDERS APP



Die Gratis App für mehr Infos in Ihrem Nauders Urlaub! Jetzt den neuen iSkitracker testen. Hol dir die Nauders App aufs Handy. Top Infos im Winter wie im Sommer. – iSki Tracker: Zeichne deinen Skitag auf. Alle Infos über deine gefahrenen Kilometer über deine Geschwindigkeit uvm. – Geöffnete Pisten und Anlagen – Dein Standort im Skigebiet – Wettervorhersage – uvm. Downloads unter Google Play & App Store

## Skifahren

### ISKI TRACKER

Mit der in der neuen Nauders App integrierten Funktion iSki Tracker haben Sie ein einzigartiges Tool zur Aufzeichnung und Analyse Ihrer Skitage. Mittels Smartphone (Iphone und Android) können Sie Ihren Skitag exakt aufzeichnen und im Anschluss analysieren. Daten zu den zurückgelegten Pistenkilometern, Höhenmetern, Geschwindigkeit werden ebenso gespeichert wie ein Höhenprofil. In der iSki Tracker App werden alle eigenen Skitage und die der Freunde visualisiert: Datum, Pistenkilometer, Höhenmeter (down), Liftkilometer (~Liftanzahl), Highspeed, Fotos, Karte uvm.

### Und so leicht funktioniert's!

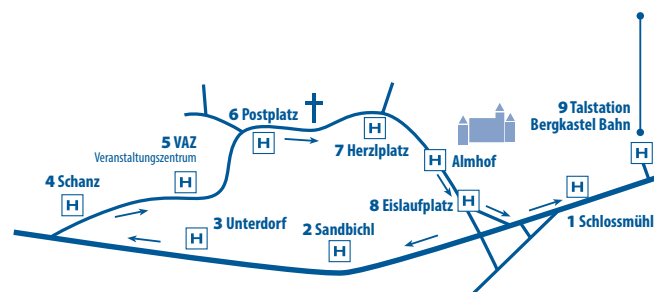
- App downloaden
- iSki Tracker auf der App anklicken
- neu registrieren
- alle Felder ausfüllen & Account aktivieren
- und los geht's

Wichtig! Ihr müsst während des Skitages nicht Online sein – dennoch muss das GPS immer aktiviert sein. Nach dem Skitag einfach bei einer unserer Free WLAN Zone uploaden.

### ORTSSKIBUS NAUDERS – SEILBAHNCENTER

Ständig kostenlose Skibusverbindungen vom Ort zum Seilbahncenter.

Durchgehender Pendelverkehr ab 08.10 Uhr von Nauders zum Seilbahncenter. (Buspläne gibt es an den jeweiligen Haltestellen, den Kassen der Nauderer Bergbahn oder im Infobüro) Letzte Fahrt vom Seilbahncenter in den Ort um 18.00 Uhr.




















Aktuelle Abfahrzeiten finden Sie unter folgendem Link  
[www.nauders.com/skibus](http://www.nauders.com/skibus)





## Nauders > Bahnen & Abfahrten

PLAN	BAHN	BERGSTATION
 A	Bergkastelseilbahn	6er Gondelbahn 2.200 m
 B	Zirnbahn	8er Sesselbahn 2.650 m
 C	Goldseebahn	6er Sesselbahn 2.240 m
 D	Tscheyeckbahn	6er Sesselbahn 2.700 m
 E	Gaislochbahn	6er Sesselbahn 2.300 m
 F	Lärchenhanglift I	2er Sesselbahn 1.700 m
 G	Lärchenhanglift II	2er Sesselbahn 2.200 m
 H	Almlift	Schlepplift 2.600 m
 I	Panoramalift	Schlepplift 2.750 m
 J	Tallift	Tallift 1.500 m
 K	Mutzkopplift	2er Sesselbahn 1.850 m
 L	Ganderbildlift	Schlepplift 2.295 m
 M	Snow Base Bergkastel	2 Förderbänder 2.200 m
 N	4 Skischul-Förderbänder & 2 Skischullifte	2.200 m

<b>1</b> Talabfahrt Bergkastel	<b>15</b> Piengabfahrt	<b>28</b> Bullenabfahrt
<b>2</b> Zirnbabfahrt West	<b>16</b> Ganderbildabfahrt	<b>1</b> Gueser Kopf (Skiroute)
<b>3</b> Zirnbabfahrt Ost	<b>17</b> Tscheyeckabfahrt	<b>2</b> G3000 (Skiroute)
<b>4</b> Goldseepiste	<b>18</b> Die Schwarze (Buckelpiste)	<b>3</b> Down under (Skiroute)
<b>5</b> Almabfahrt Alboden	<b>19</b> Wiegenabfahrt	<b>4</b> Südwest (Skiroute)
<b>6</b> Almabfahrt Steilhang	<b>20</b> Gueserabfahrt	<b>5</b> Grenzroute (Skiroute)
<b>7</b> Westabfahrt	<b>21</b> Avagrassaabfahrt	 Waldtier-Erlebniswald
<b>8</b> Goldseepiste	<b>22</b> Übungspiste	 Nauderix Rallye
<b>9</b> Südhang	<b>23</b> Skiweg nach Nauders	 Goldpark Funline
<b>10</b> Martannesabfahrt	<b>24</b> Jagerhüttlabfahrt	 Goldpark Slopestyle
<b>11</b> Waldabfahrt	<b>25</b> Almtäler Abfahrt	 Golden Bridge Line
<b>12</b> Gampenabfahrt	<b>26</b> Stieralmabfahrt I	
<b>14</b> Gaislochabfahrt	<b>27</b> Stieralmabfahrt II	

## Auszeichnungen

### INTERNATIONALER TESTSIEGER 2025: SKIRESORT.DE ADELT SKIGEBIET NAUDERS

Das weltweit größte Testportal von Skigebieten, Skiresort.de, kürte die Tiroler Skidestination Nauders 2025 in zwei Kategorien zum Testsieger.

- **Extraklasse:** Weltweit führendes Skigebiet bis 80 km Pisten
- **Sauberkeit & Hygiene**
- **Beste neuer Lift 2022** - die Goldseebahn.

**Bestnoten in folgenden Bereichen:** Schneesicherheit, Pistenpräparierung, Sauberkeit und Hygiene, Bergrestaurants, Hütten, Gastronomie, Familien und Kinder, Anfänger.



- **Tiroler Pistengütesiegel:** Dieses Gütesiegel steht für einheitlich markierte und gepflegte Skipisten mit einem entsprechenden Rettungsdienst und dient ganz allgemein zugleich der Sicherheit im alpinen Raum. Wo die Gefahr nur allzu oft unterschätzt wird.
- **Rodel-Gütesiegel:** 2009 wird Nauders als eine der ersten Skigebiete mit dem Rodel - Gütesiegel vom Land Tirol ausgezeichnet. Nauders ist damit der erste Ort der mit der Rodelbahn Bergkastel und Lärchenalm gleich für zwei Rodelbahnen dieses Gütesiegel erhält.
- **Landesloipensiegel:** Dieses Gütesiegel kann nur an Langlaufgebiete vergeben werden, die durchschnittlich mit mindestens 80 Schneetagen (Tagen mit Schneedecke von ca. 10 cm) während eines Winters rechnen können.





## Skidepot Nauders: Entspannter in den Skitag starten

Sichern Sie sich jetzt das Komfort-Upgrade für Ihren Nauders-Skiurlaub: Die Ski-Depots im neuen Seilbahncenter der Bergkastelbahn sorgen für den bequemen Start und Abschluss Ihres Skitages.

### Genießen Sie diese Vorteile im neuen Komfort-Skidepot:

- Viel Platz für die Ausrüstung
- Ausrüstung steht unmittelbar im Skigebiet parat
- Sicherheit durch elektronisches Schließsystem
- Automatische Trocknung von Ski/Stöcken/Skischuhen/Helmen
- Desinfektion von Skischuhen
- Kein mühsames Schleppen mehr
- Direkter Zugang vom Depot via Rolltreppe zur Seilbahn-Talstation
- Persönliche Depotschränke per Skipass verschließbar
- Nach dem Skitag „befreit“ zum Après Ski oder zurück ins Quartier

### Überblick Komfort Depotkasten:

- Stauraum für 2 Erwachsenen Ski und Stöcke
- Stauraum für 1 Paar Kinderski und Stöcke (bis 12 Jahre)
- 4 Schuhtrocknungsarme für 2 Paar Skischuhe
- 2 Schuhtrocknungsarme für 1 Paar Kinderskischuhe (bis 12 Jahre)
- 3 seitliche Helmtrocknungsaufhängungen
- 6 Handschuhrocknungsarme
- Spiegel, Utensilien-Netz und Haken in der Schranktüre







## GOLDPARK NAUDERS



► Goldseebahn



► Nauderix Skikindergarten



► Nauderix Kinderrestaurant



► Snowbase

NEU!

Hier geht es zu:  
[sitzfix.nauders.com](https://sitzfix.nauders.com)



SITZFIX

# SITZFIX

GARANTIERTER  
SITZPLATZ

## ONLINE TISCH RESERVIEREN

*Online table reservation*



1.

QR-Code  
scannen

*Scan QR-Code*



2.

Bestellen &  
genießen

*Order and enjoy*



Digitale  
Speisekarte

*Digital menu card*



Nachbestellung  
*Reorder*



Kellnerruf  
*Waiter call*



Keine App -  
keine Registrierung  
*no App - no registration*

- ✓ Tisch reservieren
- ✓ Digitale Speisekarte
- ✓ Bestellen und Genießen



# Winter Highlights:



Alle Events finden Sie auf unserer Nauders Homepage:  
[www.nauders.com/events](http://www.nauders.com/events)



WINTEROPENING

© TVB Tiroler Oberland | Nauders | alphavisuals



SKISISTERS TRIPS

© TamarVanDelen - Ski Sisters 1301



SportingWOMEN's Winter Camp

© Anne Kaiser Photography-6185



GOLDEN MOUNTAIN BEATS

© TVB Tiroler Oberland | Nauders | Rudi Wyhlidal



FOOD VIBRATION



DJ ON ICE

© shutterstock\_178970483



RODEL & FONDUEABEND

© TVB Tiroler Oberland | Nauders | Rudi Wyhlidal



CHRISTKINDLMARKT

© © TVB Tiroler Oberland | Nauders | Manuel Baldauf



LAMA TREKKING

© TVB Tiroler Oberland | Nauders | Anja Kaser



ALMFRÜHSTÜCK

© TVB Tiroler Oberland | Nauders | Daniel Zangerl




KINDERLIEDSÄNGER

© TVB Tiroler Oberland | Nauders | Manuel Baldauf



DJ'S APRE SKI PARTY

© shutterstock\_426723070



FROZEN LIGHTS

© TVB Tiroler Oberland | Nauders | Rudi Wyhlidal

# Familien und Kinder



## Nauderix Skikindergarten

Täglich geöffnet

Im Nauderixland fühlen sich die kleinsten Gäste wohl und können sich abseits der Skipiste im Nauderix Skikindergarten richtig austoben. Für ein abwechslungsreiches Programm sorgen das Nauderix Kinderkino, jede Menge Spiel- und Lesemöglichkeiten, eine Spielküche, eine Kletterwand und ein Bällebad. Wenn die Kleinen einmal zur Ruhe kommen möchten, steht ihnen auch ein kuscheliger Schlafraum zur Verfügung. Währenddessen haben die Eltern Zeit für sich und für die Pistenvielfalt in Nauders. Neben speziellen Kindermenüs gibt es auch im Kinderrestaurant über Mittag eine professionelle Kinderbetreuung.

Der Nauderix heißt euch im Winter in seinem Reich herzlich willkommen

- Nauderix Skikindergarten
- Nauderix Kinderrestaurant
- Waldtier Erlebnis
- Nauderix-Rallye
- Kids Funpark
- Kinderland (Skischulbereich)



Aktuelle Preise finden Sie  
auf unserer Homepage  
[www.nauders.com/skikindergarten](http://www.nauders.com/skikindergarten)



# Langlaufen

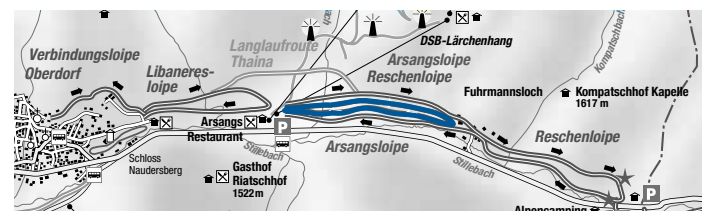


Ein abwechslungsreiches, landschaftlich einmaliges Loipennetz von 1400m bis auf 1900m. 90km Skilanglauf – Wanderfreuden in der Umgebung von Nauders am Dreiländereck der Reschenregion (Italien) bis ins Unterengadin (Schweiz).

## ARSANGSLOIPE (KLASSISCH)

Bei der Arsangslope läuft der Rundkurs von Nauders nach Fuhrmannsloch und zurück (klassische Loipe). Nach 500 m Einlaufstrecke beginnt ein kurzer, leichter Anstieg, im letzteren Teil verläuft parallel zur Reschenloipe eine schnelle Abfahrt. Startet man die Loipe an der Talstation der Seilbahn, so hat man keinen Anstieg zu machen.

<b>Start</b>	Gasthof Martha
<b>Ziel</b>	Gasthof Martha
<b>Länge</b>	3,5 km
<b>Schwierigkeit</b>	Leicht
<b>Aufstiegsmeter</b>	50 Meter



## LANGLAUFROUTE SCHWARZER SEE

Die Loipe startet oberhalb vom „Tiefer Gatter“ und führt bis zum Naturjuwel Schwarzer See. Das Besondere dabei ist, dass der Start der Loipe knapp über 1.574 m liegt. Oben angekommen erleben Sie eine atemberaubende Winterlandschaft in der Tiroler Bergwelt.

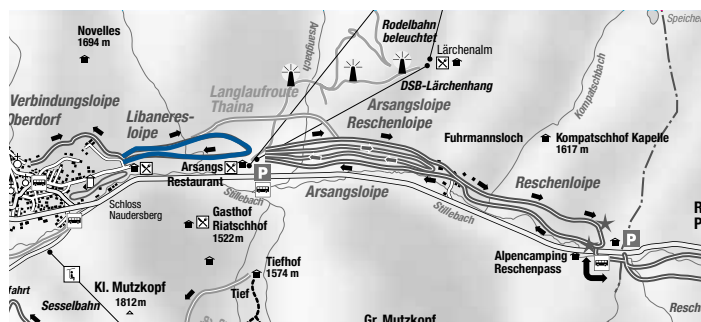
<b>Start</b>	Tiefer Gatter beim Tiefhof
<b>Ziel</b>	Schwarzer See und retour
<b>Länge</b>	10 km
<b>Schwierigkeit</b>	nur für Geübte
<b>Aufstiegsmeter</b>	150 Meter



### LIBANERESLOIPE (KLASSISCH UND SKATING)

Drei scharfe Anstiege für den durchtrainierten Langläufer, kurze, schwierige Abfahrten mit Wegquerungen und Richtungsänderungen (Skatingloipe).

<b>Start</b>	Gasthof Martha
<b>Ziel</b>	Gasthof Martha
<b>Länge</b>	3 km
<b>Schwierigkeit</b>	Mittel
<b>Aufstiegsmeter</b>	100 Meter



### MOASLOIPE (KLASSISCH & SKATING)

Die Höhenloipe Moas verläuft durch eine sehr schöne Waldlandschaft von der Norbertshöhe bis zum Pflanzgarten und wieder retour. Einkehrmöglichkeit beim Gasthof Norbertshöhe.

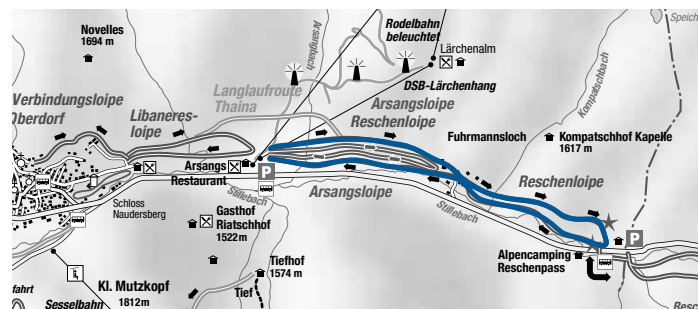
<b>Start</b>	Norbertshöhe
<b>Ziel</b>	Pflanzgarten und retour
<b>Länge</b>	8 km
<b>Schwierigkeit</b>	Mittel
<b>Aufstiegsmeter</b>	140 Meter



### RESCHENLOIPE (KLASSISCH UND SKATING)

Sehr reizvoll für die Langläufer ist die Reschen-Rundloipe, die sich von Nauders bis nach Graun erstreckt, wo der Kirchturm von Alt-Graun, der aus dem Eis ragt, eine besonders faszinierende Kulisse bietet (klassische Loipe).

<b>Start</b>	Gasthof Martha
<b>Ziel</b>	Gasthof Martha
<b>Länge</b>	6,5 km
<b>Schwierigkeit</b>	Mittel
<b>Aufstiegsmeter</b>	100 Meter



# nordic<sup>3</sup>

Vinschgau-Val Venosta · Nauders am Reschenpass · Engadin-Val Müstair



Aktuellen Preise und die geöffneten Anlagen finden sie auf der Homepage:  
[www.nauders.com/langlaufen](http://www.nauders.com/langlaufen)



# Winterwandern



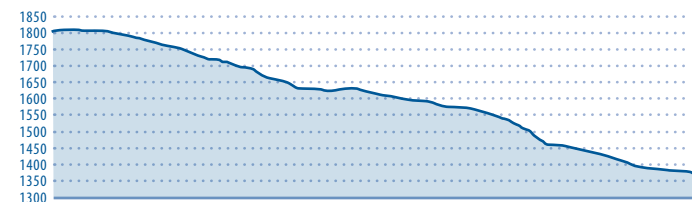
## Naturerlebnis.Mutzkopf

Dieses einzigartige Wintererlebnis mit atemberaubenden Aussichten ist mit Hilfe des Mutzkopf Sesselliftes ohne größeren Aufstieg unbeschwert erreichbar! Dank der Höhenlage und dem Bekenntnis zum sanften Wintervergnügen, bietet der Naturerlebnis Berg am Mutzkopf vielfältige Möglichkeiten. Der verschneite Schwarz- & Grünsee inmitten einer malerischen Winterlandschaft sind das Highlight einer jeden Erkundungstour durch die Nauderer Bergwelt.

### HÖFERUNDE

Start Bergstation Mutzkopf, dem gespurten Winterwanderweg und immer der Beschilderung Richtung Nauders/ Gasthof Riatsch folgen. Der Weg führt einmal rund um den Mutzkopf und verläuft ca. 1,5 KM geradeaus bis zu einer Wegkehre. Dem Wegverlauf 2 KM weiter bis zum Tiefhof folgen. Von dort aus gelangt man über den Fahrweg (700 Meter) zum Gasthof Riatsch (Einkehr). Beim Gasthof Riatsch angelangt kann man über den alten Weg bis zur Talstation Mutzkopf retour wandern.

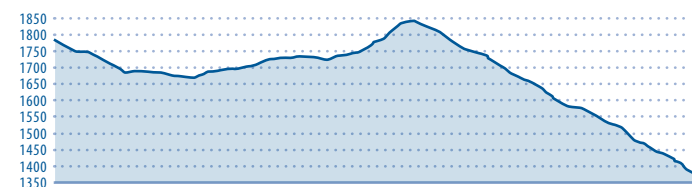
Start	Bergstation Mutzkopf	Ziel	Talstation Mutzkopf/ Dorf
Länge	6 km	Gehzeit	ca. 2 Stunden 15 Minuten



### SEENRUNDE

Start Bergstation Mutzkopf, dem gespurten Winterwanderweg und immer der Beschilderung Richtung Schwarz- / Grün See folgen. Der Weg führt einmal rund um den Mutzkopf, nach 700 Metern links zum Mutzkopf Bergrestaurant (nur Sommerbetrieb). Von dort dem gespurten Wegverlauf Richtung Schwarzer- und Grüner See folgen. Nach ca. 1 KM erreicht man eine Wegkreuzung. Von dort aus weiter Richtung Schwarzer- und Grüner See. Am Schwarzen See angekommen kann man entweder der Beschilderung in Richtung Nauders/ Gasthof Riatsch oder der Beschilderung zum Grünen See folgen. Nach ca. 1 KM kommt man zu einer Wegkreuzung. Talwärts gelangt man zum Gasthof Riatsch bzw. nach Nauders. Bergwärts kann man der Beschilderung in Richtung Grüner See folgen. Vom Grünen See führt derselbe Weg retour.

Start	Bergstation Mutzkopf	Ziel	Talstation Mutzkopf/ Dorf
Länge	über Grün See 10,6 km	Gehzeit	ca. 6 Stunden
Länge	über Schwarz See 7,6 km	Gehzeit	ca. 3 Stunden



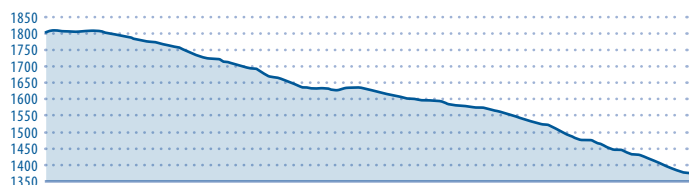


## ABENTOUR

Hinweis: Folgen Sie zusätzlich dem Nummernverlauf der reflektierenden Nachtbeschilderung (ROT). Nr. 50 Start – Nr.1 Ziel.

Start Bergstation Mutzkopf, dem gespurten Winterwanderweg und immer der Beschilderung Richtung Nauders/ Gasthof Riatsch folgen. Der Weg führt einmal rund um den Mutzkopf und verläuft ca. 1,5 KM geradeaus bis zu einer Wegkehre. Dem Wegverlauf 2 KM weiter bis zum Tiefhof folgen. Von dort aus gelangen sie über den Fahrweg 700 Meter zum Gasthof Riatsch (Einkehr). Beim Gasthof Riatsch angelangt kann man über den Fahrweg 1,6 KM bis zur Talstation Mutzkopf retour wandern.

<b>Start</b>	Bergstation Mutzkopf	<b>Ziel</b>	Talstation Mutzkopf/ Dorf
<b>Länge</b>	6 km	<b>Gehzeit</b>	ca. 2 Stunden 15 Minuten

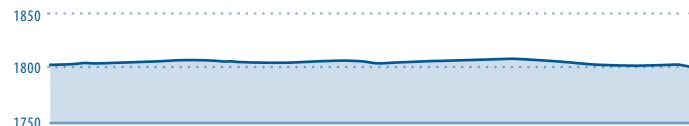


## RUND UM DEN MUTZKOPF

Hinweis: Folgen Sie dem Nummernverlauf der reflektierenden Nachtbeschilderung (BLAU). Nr. 10 Start – Nr.1 Ziel.

Start Bergstation Mutzkopf, dem gespurten Winterwanderweg und der Beschilderung Richtung Nauders/ Gasthof Riatsch folgen. Der Weg führt 500 Meter rund um den Mutzkopf und führt zum Ausgangspunkt zurück. Anschließend kann man mit dem Mutzkopflift wieder ins Tal fahren.

<b>Start</b>	Bergstation Mutzkopf	<b>Ziel</b>	Bergstation Mutzkopf
<b>Länge</b>	0,6 km	<b>Gehzeit</b>	ca. 15 min

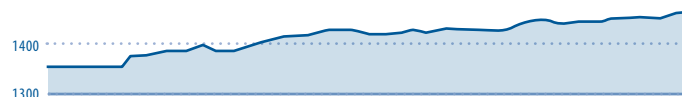


## Weitere Winterwanderungen in Nauders:

### ENTLANG DER ALTEN STRASSE (VIA CLAUDIA AUGUSTA)

Die alte Straße zum Reschenpass beginnt beim Hotel Maultasch, führt östlich am Schloss Naudersberg und der alten St. Leonhards-Kapelle und weiters am Gasthof Martha vorbei. Weiter zur Talstation Bergkastel (Arsangs) nach Fuhrmannsloch und zur Staatsgrenze Reschenpass. Weiterwanderung nach Reschen (Reschensee) möglich.

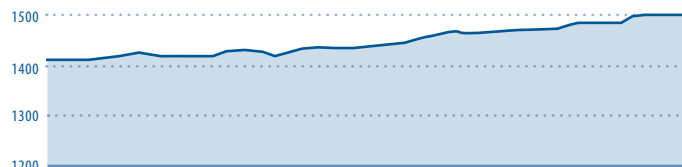
<b>Start</b>	Hotel Maultasch	<b>Aufstiegsmeter</b>	92 m
<b>Ziel</b>	Reschenpass	<b>Abstiegsmeter</b>	92 m
<b>Länge</b>	5 km	<b>Höchster Punkt</b>	1453 m
<b>Dauer</b>	1 Stunde	<b>Tiefster Punkt</b>	1361 m



### WINTERWANDERWEG ROSSKOPFRUNDE

Die Wanderung beginnt an der Pfarrkirche über den Rosskopf zum Wanderweg Nr. 19. Weiterführend nach Nauders oder weiter zum Jochelius und retour. Herrlicher Blick über Nauders!

<b>Start</b>	Pfarrkirche St. Valentin	<b>Aufstiegsmeter</b>	118 m
<b>Ziel</b>	Pfarrkirche St. Valentin	<b>Abstiegsmeter</b>	100 m
<b>Länge</b>	3,7 km	<b>Höchster Punkt</b>	1504 m
<b>Dauer</b>	1 Stunde	<b>Tiefster Punkt</b>	1386 m

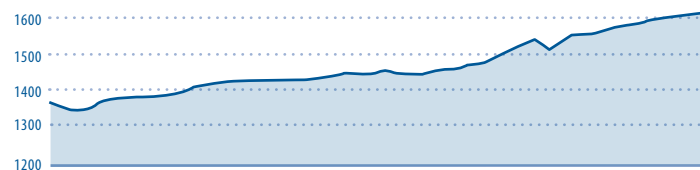




## WINTERWANDERWEG KOMPATSCH

Die Wanderung führt vom Ort aus über den Wanderweg Nr. 26 vorbei an der Talstation Bergkastel bis kurz vor Fuhrmannsloch. Dort zweigt man links in den Wanderweg Nr. 27 ab (Wegweiser Bergkastel/ Kompatschhof). Dieser wunderschöne Weg führt hinauf zur Kompatschkapelle 1.617m, ein Ort zum Verweilen in der winterlichen Bergwelt. Abstieg: Über den selben Weg zurück nach Nauders.

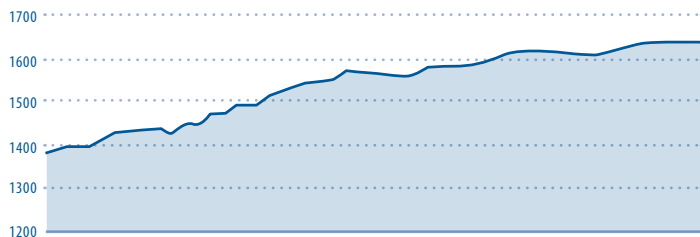
<b>Start</b>	Gasthof Martha	<b>Aufstiegsmeter</b>	256 m
<b>Ziel</b>	Kompatschkapelle	<b>Abstiegsmeter</b>	256 m
<b>Länge</b>	5,3 km	<b>Höchster Punkt</b>	1617 m
<b>Dauer</b>	1,5 Stunden	<b>Tiefster Punkt</b>	1361 m



## ZUM BERGGASTHOF PARDITSCHHOF MIT ORTLERBLICK

Der Wanderweg zum Parditschhof beginnt am Goaßplatz unterhalb von der Pfarrkirche St. Valentin. Weiter führt der Wanderweg hinauf ins Oberdorf, vorbei am Restaurant Stadlwirt und zweigt bei den letzten Häusern links in den Hofweg ein, der direkt zum Parditschhof 1641m führt. Achtung: Auf diesem Weg muss man ab und zu mit PKW – Verkehr rechnen.

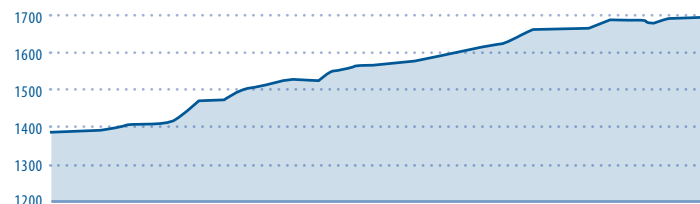
<b>Start</b>	Goaßplatz	<b>Aufstiegsmeter</b>	256 m
<b>Ziel</b>	Parditschhof	<b>Abstiegsmeter</b>	256 m
<b>Länge</b>	2,5 km	<b>Höchster Punkt</b>	1641 m
<b>Dauer</b>	1 Stunde	<b>Tiefster Punkt</b>	1385 m



## WINTERWANDERWEG NOVELLESHOF MIT HERRLICHEM RUNDBLICK ÜBER DAS INN- UND ETSCHTAL

ACHTUNG: KEINE EINKEHRMÖGLICHKEIT! Von der Pfarrkirche St. Valentin hinauf ins Oberdorf. Dort in der Pazöhlgasse (oberhalb Restaurant Stadlwirt) nach rechts abbiegen. Am Ende dieser Gasse beginnt der Wanderweg Nr. 18 der sogenannte Hofweg, welcher in einigen Kehren direkt zum Novelleshof 1694m. führt. Ein herrlicher Tiefblick auf Nauders und dem Passtal Reschen lohnt die Mühen des Aufstiegs. Achtung: Auf diesem Weg muss man ab und zu mit PKW – Verkehr rechnen.

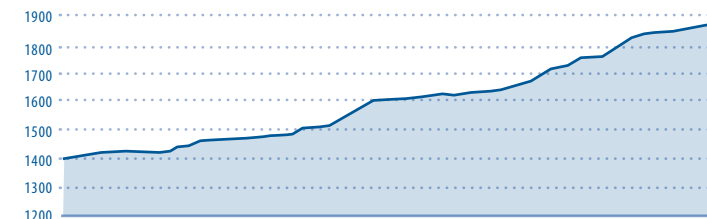
<b>Start</b>	Pfarrkirche St. Valentin	<b>Aufstiegsmeter</b>	301 m
<b>Ziel</b>	Novelleshof	<b>Abstiegsmeter</b>	301 m
<b>Länge</b>	2,7 km	<b>Höchster Punkt</b>	1694 m
<b>Dauer</b>	1 Stunde	<b>Tiefster Punkt</b>	1393 m



## DURCH DAS PIENGTAL DIREKT ZUM JOCHELIUS

Der kürzeste Wanderweg Nr. 19 zum Jochelius im Piengtal führt am Ortlerblick südlich der Pfarrkirche vorbei durch die Mittlere Pitsche hinaus bis zum sagenumwobenen Heiligbaumboden. Von dort geht es ziemlich flach weiter bis zum Stierhaag am Piengbach und steil ansteigend hinauf durch das Piengtal. In 1.800m Höhe, Überquerung des Piengbaches und man folgt dem kurzen Steilstück bis zum Jochelius 1857m. Der Abstieg führt über den gleichen Weg zurück ins Dorf. Achtung: Auf den letzten 200m entlang der Skipiste achten Sie bitte auf die Skifahrer!

<b>Start</b>	Pfarrkirche St. Valentin	<b>Aufstiegsmeter</b>	469 m
<b>Ziel</b>	Jochelius	<b>Abstiegsmeter</b>	469 m
<b>Länge</b>	5 km	<b>Höchster Punkt</b>	1867 m
<b>Dauer</b>	2 Stunden	<b>Tiefster Punkt</b>	1398 m



SCHÖPFWARTE

Ein beliebter Spazierweg in Nauders führt ab Gasthof Norbertshöhe zur Schöpfwarte. 1.438m – Wanderweg Nr. 1 - mit herrlichem Blick ins Unterengadin

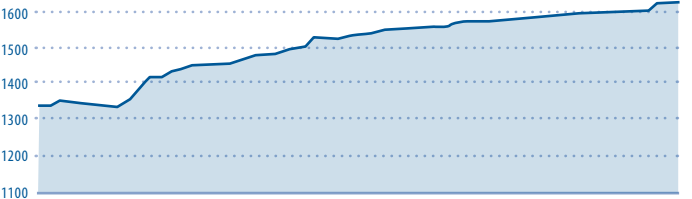
Start	Nauders Mühle	Aufstiegsmeter	117 m
Ziel	Schöpfwarte	Abstiegsmeter	111 m
Länge	2,4 km	Höchster Punkt	1452 m
Dauer	15 Minuten	Tiefster Punkt	1335 m



WINTERWANDERUNG SELLESWIESEN

Ab Schöpfwarte dem neuen Sellesweg folgend bis zu den Selleswiesen – Zettleralm 1.600m. Info: Bitte nur auf dem gespurten Weg laufen. Hin- und Rückweg ist ein und derselbe.

Start	Nauders Mühle	Aufstiegsmeter	290 m
Ziel	Selleswiesen	Abstiegsmeter	290 m
Länge	3,4 km	Höchster Punkt	1627 m
Dauer	1 Stunde	Tiefster Punkt	1337 m

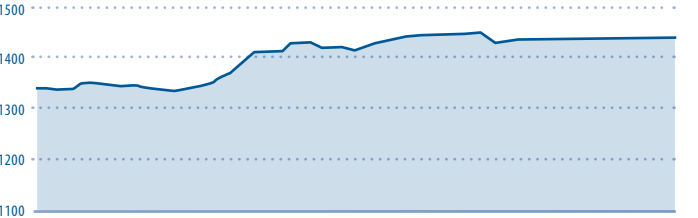


© TVB Tiroler Oberland | Nauders | Rudi Wyhidal

WINTERWANDERUNG ZUM MÖSLE

Ab der Norbertshöhe führt ein schöner Spazierweg über Lawerz zum Mösle. Achtung: Ab Mösle sind Loipen gespurt. Die Spuren bitte nicht zerstören!

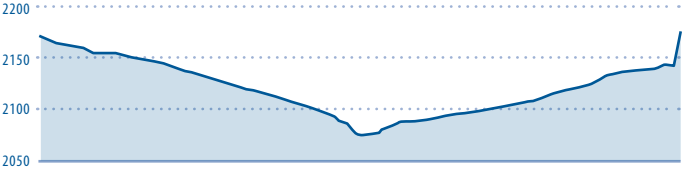
Start	Nauders Mühle	Aufstiegsmeter	100 m
Ziel	Mösle	Abstiegsmeter	100 m
Länge	3 km	Höchster Punkt	1438 m
Dauer	ca. 50 min	Tiefster Punkt	1338 m



WINTERWANDERWEG ZUR STIERALM

Die Wanderung zur Stieralm beginnt bei der Bergstation Bergkastel unterhalb von der Zirnbahn. Von dort aus läuft man den Weg entlang bis zur Stieralm.

Start	Bergstation Bergkastel	Aufstiegsmeter	200 m
Ziel	Stieralm	Abstiegsmeter	200 m
Länge	1,5 km	Höchster Punkt	2200 m
Dauer	ca. 1 Stunde	Tiefster Punkt	200 m

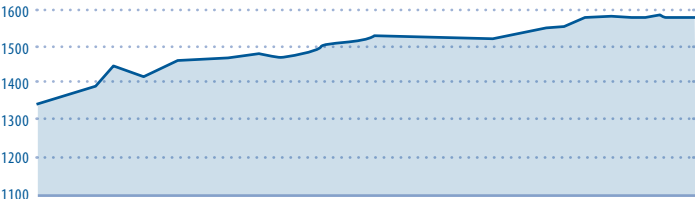




WINTERWANDERWEG BERGGASTHOF RIATSCHHOF UND TIEFHOF

Unsere Wanderung beginnt an der Talstation des Mutzkopfsesselliftes. Wir nehmen den Winterwanderweg Nr. 5 (=Fahrweg) bis zum Riatschhof bzw. bis zum Tiefer Gatter. Der Wanderweg Nr. 5 führt ziemlich in gleichmäßigen Steigungen weiter bis zum Schwarzen See, dem einmaligen, unter Naturschutz stehenden Naturdenkmal von Nauders. Info: Riatsch – Weg bis zum Tiefer Gatter ist teilw. mit PKW-Verkehr (Anr.) zu rechnen. Ab Tiefer Gatter können Loipen gespurt sein, die Spuren bitte nicht zerstören.

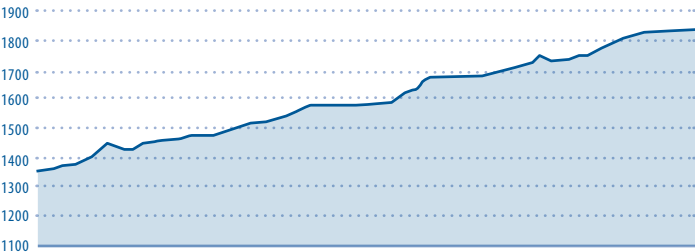
Start	Talstation Muzkopflift	Aufstiegsmeter	179 m
Ziel	Riatschhof	Abstiegsmeter	179 m
Länge	2,6 km	Höchster Punkt	1522 m
Dauer	ca. 50 min	Tiefster Punkt	1343 m



WINTERWANDERWEG GRÜNER SEE

Die Wanderung beginnt an der Talstation des Mutzkopfsesselliftes. Am Winterwanderweg Nr. 5 geht es weiter bis zum Tiefer Gatter und zum Stierle. Hier beginnt der Wanderweg Nr. 8, der nun etwas steiler bis zum Grünen See führt.

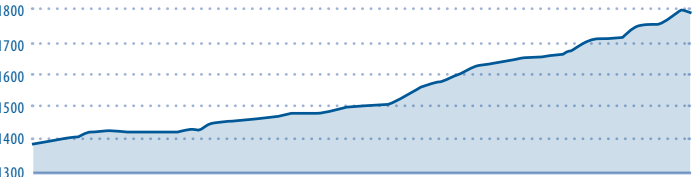
Start	Talstation Muzkopflift	Aufstiegsmeter	494 m
Ziel	Grüner See	Abstiegsmeter	494 m
Länge	4,7 km	Höchster Punkt	1837 m
Dauer	2 Stunden 45 Minuten	Tiefster Punkt	1343 m



WINTERWANDERWEG „STABLES“

Die Wanderung beginnt an der Pfarrkirche St. Valentin über den Rosskopf zum Wanderweg Nr.19. Man geht weiter Richtung Jochelius und zweigt bei der Kreuzung zum Stableshof links ab.

Start	Pfarrkirche St. Valentin	Aufstiegsmeter	405 m
Ziel	Stables	Abstiegsmeter	405 m
Länge	4,4 km	Höchster Punkt	1793 m
Dauer	1 Stunde 10 min	Tiefster Punkt	1388 m





© TVB Tiroler Oberland / Nauders | Rudl Wyhida

## Weitere Winterwanderungen in der Umgebung:

### WINTERWANDERUNG RUND UM DEN RESCHENSEE

Rund um den Reschensee! Vorbei am berühmten Grauner Kirchturm, der aus dem Wasser ragt, haben Sie nebenbei einen herrlichen Blick auf den Ortler!

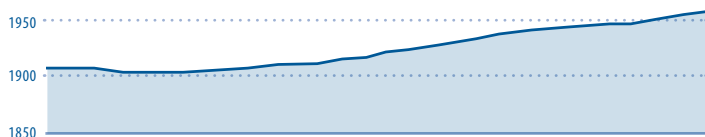
<b>Start</b>	Reschen/Graun/St. Valentin	<b>Aufstiegsmeter</b>	47 m
<b>Ziel</b>	Reschen/Graun/St. Valentin	<b>Abstiegsmeter</b>	47 m
<b>Länge</b>	15,3 km	<b>Höchster Punkt</b>	1544 m
<b>Dauer</b>	2 Stunden 45 Minuten	<b>Tiefster Punkt</b>	1497 m



### WANDERUNG ZUR MELAGERALM

Von Melag aus, der letzte Ort bzw. Weiler im Langtauferer Tal, reicht ein leichter Wanderweg bis zur Melager Alm.

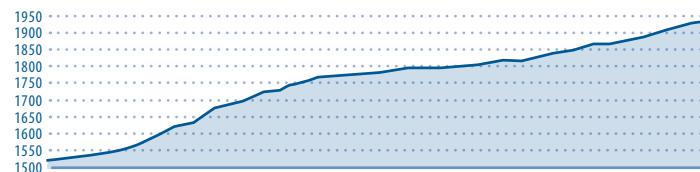
<b>Ausgangspunkt</b>	Melag
<b>Gehzeit</b>	50 min
<b>Schwierigkeit</b>	84 Höhenmeter, Leichte Winterwanderung



### WINTERWANDERWEG INS ROJENTAL

Die Wanderroute startet vom Dorf Reschen, am Pofellift vorbei und anschließend direkt bis ins schöne Rojental. Besonderheit hierbei ist die kleine „Vallierteggkapelle“ welche sich direkt neben dem Wanderweg befindet.


<b>Ausgangspunkt</b>	Reschen
<b>Gehzeit</b>	1h 30min
<b>Schwierigkeit</b>	434 Höhenmeter, Leichte Winterwanderung



### WANDERUNG PFUNDSEER TSCHHEY

Von Greit / Tscheylücke wandern wir über die Tscheywiesen, vorbei an unzähligen Kochhütten und Heustadeln.

<b>Ausgangspunkt</b>	Greit / Tscheylücke
<b>Gehzeit</b>	ca. 1 Stunden
<b>Schwierigkeit</b>	100 Höhenmeter, Leichte Winterwanderung



Alle Wanderungen finden Sie auf unserer Homepage unter folgendem Link:  
[www.nauders.com/winterwandern](http://www.nauders.com/winterwandern)



## NEUES GRENZÜBERSCHREITENDES WINTERWANDERANGEBOT PLAMORT

Mit dem neuen Winterwanderangebot Plamort erweitern Nauders und die Reschenseeregion das bestehende Netz an Winterwanderwegen in und rund um das Skigebiet. Auf rund 11,4 Kilometern führt die abwechslungsreiche Route von der Bergstation Bergkastel über die Stieralm bis hin zum markanten Aussichtsfelsen am Plamort – erstmals auch im Winter für Gäste zugänglich. Von dort bietet sich ein einzigartiger Panoramablick über die Dreiländerregion bis hin zum Reschensee. Ein Abstecher zur Etschquelle in Reschen macht den Ausflug zusätzlich zu einem besonderen Erlebnis. Anschließend schlängelt sich der Weg weiter talwärts durch stille Lärchenwälder, bis die idyllische Lärchenalm erreicht wird. Unterwegs laden urige Hütten wie die Stieralm zu einer gemütlichen Rast ein. Das Besondere: Durch dieses sanfte Winterwanderangebot entsteht ein Begegnungsraum, in dem Skifahrer und Winterwanderer das Skigebiet Nauders gemeinsam nutzen und sich auf den Hütten und im Skigebiet treffen können. So wird die Vielfalt des Wintererlebnisses nochmals bereichert. Der Winterwanderweg Plamort kann selbstverständlich auch in umgekehrter Richtung – von der Lärchenalm oder von der Etschquelle hinauf zur Bergstation Bergkastel – begangen werden.

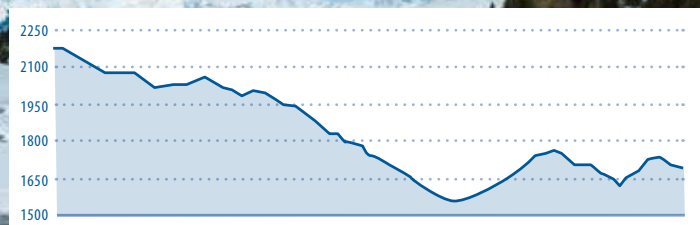
### Ziele & Einkehr:

- Stieralm
- Lärchenalm
- Bergkastel

### Point of Interests:

- Plamort Aussichtsfels
- Ursprung Etschquelle

<b>Start</b>	Bergstation Bergkastel (2.170)	<b>Aufstiegsmeter</b>	150 m
<b>Ziel</b>	Lärchenalm (1.750m)	<b>Abstiegsmeter</b>	550 m
<b>Länge</b>	ca. 11,4 km	<b>Schwierigkeit</b>	leicht – mittel
<b>Dauer</b>	ca. 3–4 Stunden		



## Schneeschuhwandern

Anbieter für geführte Schneeschuhwanderungen finden Sie auf Seite 80.

### Vorschläge / mögliche Schneeschuhwandererrouten:

- Gebiet Schwarzer See Wanderweg Nr. 9
- Alte Schiabfahrtstraße am kleinen Mutzkopf
- Nauders – Tiefhof – Schwarzer See – Grüner See – Großer Mutzkopf
- Nauders – Norbertshöhe – Lawerz – Pflanzgarten – Hackenweg- Nauders
- Von Nauders über den alten Weg nach Parditsch
- Nauders – Stables – Stables Hochboden
- Auffahrt mit der Bergkastelseilbahn – Stieralm – Plamort – Kompatsch – Nauders
- Nauders – Kompatsch – Lärchenalm



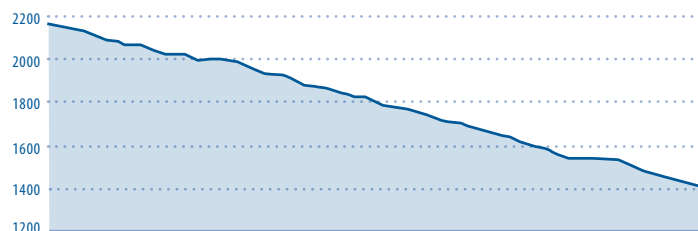


# Rodeln

## RODELBAHN BERGKASTEL

Einzelfahrten für Rodler ohne Skiausrüstung erhalten Sie an den Kassen der Nauderer Bergbahnen. Eine der längsten Rodelbahnen Tirols hat seinen Ausgangspunkt bei der auf 2.200 Meter hoch gelegenen Station der Bergkastelbahn, die Sie bequem zum Ausgangspunkt bringt. Unglaubliche 8 Kilometer windet sich die Bergkastelrodelbahn den Berg hinab und sorgt für ein Schlittenvergnügen der andauernden Art.

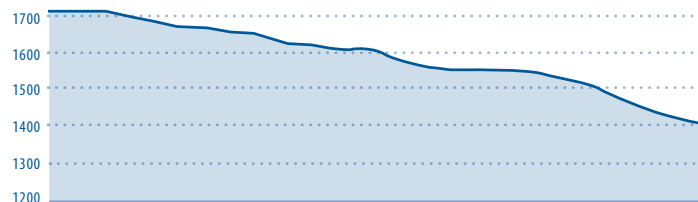
<b>Start</b>	Bergstation Bergkastel	<b>Länge</b>	8 km
<b>Ziel</b>	Talstation Bergbahn Nauders	<b>Aufstiegsmeter</b>	600 m



## RODELBAHN LÄRCHENALM

Rodeln bei Nacht: Jeden Donnerstag Rodelabend auf der Lärchenalm. Von der Lärchenalm führt eine bestens präparierte Bahn von 4,5 Kilometer Länge ins Tal. Einkehrmöglichkeit Lärchenalm.

<b>Start</b>	Lärchenalm	<b>Länge</b>	4,5 km
<b>Ziel</b>	Talstation Bergbahn Nauders		



## SCHLITTENVERLEIH

- Direkt im Seilbahncenter der Nauderer Bergbahnen
- Alle Sportgeschäfte finden Sie auf Seite 76–77.



Aktuelle Preise finden Sie auf  
unsere Homepage:  
[www.nauders.com/rodeln](http://www.nauders.com/rodeln)





## Winterwunderwelt

### ZAUBERTEPPICH & SPIELPLATZ

Die beliebte Winter.Wunder.Welt profitiert von einem neuen überdachten Förderband. Der Platz wurde unter anderem auch mit einem abenteuerreichen Spielplatz erweitert, dieser bietet auch im Winter viel Spiel, Spaß und Abwechslung.

### EISLAUFEN

Alternative zum Skifahren gesucht? Dann sollten Sie in die Schlittschuhe schlüpfen. Die Eislaufplätze in Nauders, Pfunds und am Reschensee sind eine einladende Spielwiese für das kalte Vergnügen am Eis!

### EISSTOCKSCHIESSEN

Für Unterhaltung und Action sorgt auch die Eisstockbahn. Haben Sie den Tiroler Traditionssport schon probiert? Nein? Dann nichts wie los! Eisstöcke können vor Ort ausgeliehen werden. Zum Aufwärmen gibt es Glühwein und Punsch in den Almhütten am Eislaufplatz.

### SPASS IM SCHNEE

Die riesige Natureisfläche mit neu angelegtem Eishockeyfeld, eine „Tubingbahn“ und eine „Zipfelbobbahn“ sind die Attraktionen in der neuen Winterwunderwelt in Nauders.

Info: Eislaufschuhe, Eishockeyschläger, Rodeln, Zipfelbobs und Tubes können direkt vor Ort gemietet werden.



Aktuelle Preise und Öffnungszeiten finden Sie unter  
[www.nauders.com/eislaufen](http://www.nauders.com/eislaufen)



## Die Geschichte des Ortes

**Die Begehung des Reschenpasses und eine erste Siedlung in Nauders reichen zweifellos in die Bronzezeit zurück. Auch der Ortsname Nauders entspricht einer noch weitgehend verborgenen, römischen Sprachschicht und wird den Veneto-Illyrern zugeschrieben.**

Wie der maßgebende Vorgeschichtsforscher Oswald Menghin bekräftigt, war Nauders der nördlichste Vorposten der rätschen Venoste, jener Völkerschaft, die den Vinschgau bewohnte und ihm den Namen „Vallia Venosta“ gab. Nauders war somit ein Vorposten gegen die Nachbarstämme des Inntals, die man wahrscheinlich als „Oeniates“, das ist „Innanwohner“ zusammenfasste, von denen der Name „Oeniatina Vallis“ – Engadin sich her schreibt.

Auf den Eroberungsfeldzug und die Besetzung Rätien durch die Römer in den Jahren 16 und 15 v. Chr., wodurch unser Gebiet unter römische Herrschaft kam, folgte schon im Jahre 34 n. Chr. der Bau der wichtigsten römischen Heer- und Handelsstraßen über die Alpen, die über den Reschenpass auf kürzestem Weg zur römischen Metropole der Voralpen, Augusta Vindelicorum, heute Augsburg, führte. Erst nach dem Bau der Straße über den Brenner, 200 n. Chr. büßte die römische Straße über den Reschen, die Via Claudia Augusta, große Bedeutung ein.

Mit der Eroberung der Alpenländer durch die Römer wird die Provinz Rätien geschaffen. Viele Flurnamen, teilweise auch Familiennamen erinnern an die Romanisierung: Tantervals, Munt, Quadra, Kastelmunt, Labaun, Zadres, Verpiens, Vatales, Sates, Pazöl, Valdafuor, Compatsch, Pradanolf, Galstira, Dallamorta, Pardej, Feldrijauna, Par-toangs, Turalei, Arsangs, Giamres, Selles, Riatsch, Spondelles.



### GERICHT NAUDERSBERG

In den Gauen Kaiser Karls des Großen herrschten die von ihm eingesetzten Grafen, die die Freien an den Mallstätten zu den Gerichtstagen versammelten. Im 10. Jhdt. war Nauders bereits eines der vier Gerichte der Grafschaft Vinschgau. Nauders war ein Hoch- und Blutsgericht. Die Urteile wurden in den Wiesen südlich von Nauders vollstreckt. Noch heute heißen die Wiesen am Arsangsbach „Beim Hohen Gericht“. Infolge der Teilung Tirols (1919) wurde das Gericht Naudersberg aufgelöst und dem Bezirksgericht Ried unterstellt. Das Gericht Naudersberg war einst der höchste Gerichtshof Österreich-Ungarns, aber nicht nach der Instanz, sondern nach der Höhenlage!

### ENGADINER KRIEGE

Nauders wurde als Sitz des so bedeutsamen Gerichts Naudersberg in die langwierigen Auseinandersetzungen zwischen den Habsburgern und Engadiner verwickelt. 1475 weigerten sich die Engadiner, dem Pfleger auf Naudersberg den im Fasching fälligen Hennenzins zu zahlen. Zwei Jahre lang verwüsteten sich im darauf ausgebrochenen Streit, im so genannten Hennenkrieg, Nauderer und Engadiner die Felder. Auch Schloss Naudersberg wurde arg in Mitleidenschaft gezogen. Es wurde erstürmt und in Brand gesetzt. Im Verlauf der Engadiner Kriege gingen alle Dörfer von Nauders bis Meran in Flammen auf. Nicht besser ging es den Engadiner. Erst der Friede von Basel, 1499, brachte wieder Ruhe in die schwer heimgesuchten Täler.

### FRANZOSENKRIEGE

Nach einer langen Zeit der inneren Ruhe trugen 1799 die Koalitionskriege zwischen Napoleon und den verbündeten Österreichern, Preußen und Russen die Fackel des Krieges nach Nauders. Die Franzosen rückten im Dorf ein – es wurde geplündert, Einrichtungen wurden zerschlagen und alle Nahrungsvorräte in schändlicher Weise in den Bach geworfen.

### SCHRECKENSTAGE IN NAUDERS

Wiederholt suchten Epidemien, Naturkatastrophen, Lawinen, Murbrüche und Feuerbrünste unser Dorf heim. Während der Regierungszeit der Margarete Maultasch, 1348, wütete der Schwarze Tod, die Pest in Nauders. Die Überlieferung berichtet, dass nur neun Familien die Epidemien überlebten. Beim Bau des Schiessstandes in der Gurdanatsch 1847 fand man große Mengen menschlicher Gebeine. Es dürfte sich um eine Begräbnisstätte aus der Pestzeit gehandelt haben. Am 21. März 1609 löste sich eine gewaltige Lawine und verschüttete das Dorf. 22 Häuser wurden gänzlich weggerissen. Auch am 04. März 1817 ging infolge Tauwetters eine große Lawine durch das Gamor ab und drang bis zum Dorf vor. Am 17. Juni im Jahre 1871 ging eine mächtige Mure (Gerölllawine) ab. Ein schreckliches Unglück suchte Nauders am 03. März 1880 heim. Knapp vor Mitternacht brach in der Scheune des Mondscheinwirtes Feuer aus. Der orkanartige Südwind entfachte es zum Großfeuer, dem 83 Wohnhäuser und 72 Wirtschaftsgebäude im Unter-, Mittel- und Hinterdorf zum Opfer fielen. Am 2. Juni 1901 brach im Gamor eine gewaltige Mure los und wälzte Unmengen Geröll, Schlamm und entwurzelte Bäume gegen das Dorf. Urkunden über einige dieser Vorkommnisse wurden bei einer Reparatur des Kirchturmknopfes im Original im Hohlraum des Knopfes gefunden.





## Sehenswürdigkeiten

### PFARRKIRCHE ST. VALENTIN

Erstes Gotteshaus in Nauders, wahrscheinlich auf St. Valentin, dem Apostel Rätiens, zurückgehend. Im 11. Jahrhundert wurde ein alter Kirchenbau vergrößert, 1093 neu geweiht. Weihe eines neuen Baues 1512, im 18. Jhdt. barockisiert, 1830 durch 2 Seitenschiffe erweitert. Letzte Renovierungen 1870, 1938 und 1981. Hochaltarbild des Malers Carl von Blaas aus Nauders. In den Seitenanschlüssen die alten, spätgotischen Seitenaltäre aus dem 16. Jhdt. Flügel des alten gotischen Hochaltars befinden sich im Brixner Diözesanmuseum.

### MARIAHILFKIRCHE

Eine Stiftung des Freisassen Ulrich Pinggera aus Nauders, Votivtafel an der Südwand. Altar um 1740 mit Mariahilfbild, Statuen des hl. Martin und des hl. Antonius des Einsiedlers. Kirche 1659 geweiht, 1962/63 renoviert. Glocke von Hans Christoph Löffler, 1571. Bau und Einrichtung bilden eine stilistische Einheit und bestechen durch ihre schlichte, aber gediegene Ausführung. Das Gold des Altars mit reichverzierten Säulen, Kapitellen und reich profiliertem Gebälk, das Gold der Statuen des hl. Martin mit der Gans und des heiligen Antonius des Einsiedlers bilden einen schönen Kontrast zu den ruhigen, hellen Wänden.

### FRIEDHOFKAPELLE

Zweigeschossiger Bau, 1830 umgebaut. Am Turm der Pfarrkirche waren bis 1981 die Marmorgesteine des Freisassen Mitterhofer (1628) und des Zöllners und Pflegers zu Siegmundseck, Wilhalm Grafinger von Saleg (1598). Sie befinden sich jetzt im Schloss Naudersberg. Das Kriegerdenkmal, errichtet 1964 vom Bildhauer Hans Moritz, Nauders, vor der Pfarrkirche, stellt die Schmerzensmutter dar.





© Tiroler Oberland | Nauders | Daniel Zangerl

### SPITALKIRCHE ZUM HEILIGEN GEIST

Spätgotische Stilmerkmale. Teil eines alten Hospizes, das gleichzeitig mit dem Hospiz in St. Valentin auf der Haide, 1140 gegründet worden sein dürfte. 1880 ausgebrannt, neuromanisch wiedererrichtet.

### ST. LEONHARDSKAPELLE

Romanischer Bau mit einräumigem, fast quadratischem Schiff und halbrunder Apsis. Entstehung ca. 1100. 1943–1951 Freilegung einer gotischen Ausmalung und darunter liegend eines romanischen Freskenzyklus. In der Apsis Christus in der Mandurla und Evangelistensymbole, darunter Brustbilder der 12 Apostel aus dem 12. Jhd. An der Triumphbogenwand und der nördl. Schiffwand Malereien um 1500.

### FESTUNG NAUDERS

Das Sperrfort Nauders wurde 1834 bis 1840 an der Passstraße über den Reschen nahe der mittelalterlichen Niklasmauer erbaut. Es ist ein mächtiger, fünfgeschossiger Steinquaderbau mit Schießcharten und wurde als Straßensperre errichtet, um das Inntal vor möglichen Truppeninvasionen aus der Lombardei oder dem Engadin zu schützen. Die Festung Nauders ist die einzige noch vollständig erhaltene Befestigungsanlage aus dieser Zeit und dient heute als Militärmuseum mit Waffen, Uniformen, Ausrüstung und Fahrzeugen.



© Florian Albert

### SCHLOSS NAUDERSBERG

Erste urkundliche Erwähnung 1239 als Sitz des Herrn von Nauders, seit ca. 1300 Sitz eines landesfürstlichen Gerichts. Zur gleichen Zeit urkundliche Erwähnung von Bauarbeiten am neuen Schloss. Während der Engadiner Kriege unter Herzog Siegmund und Kaiser Maximilian I. Erweiterung des Schlosses durch Vorwerke, Rondelle, Rundtürme und Wehrgänge. Bis 1919 Gerichtssitz. In der Folge waren im Schloss mehrere Wohnparteien, einige Jahre auch als Ferienhaus benutzt. Schließlich stand Naudersberg leer und drohte zur Ruine zu werden. 1980 kaufte die Familie Kölleman aus Nauders vom Land Tirol das verwahrloste Gemäuer und begann mit einer umfassenden Restaurierung. Die oberen Stockwerke beherbergen die Geschichte über den Transport, die Landwirtschaft und über das alte Gewerbe. Das Verlies beherbergt noch immer Florian Scheibenstock, den Zauberer. Er liegt dort in Ketten an einen Stein gefesselt. Überzeugen Sie sich selbst von den ehrwürdigen Gerichtskammern, die noch immer den Glanz bewahren als wären sie von den Richtern und deren Jury eben erst verlassen worden. Die anderen Räume beinhalten auch noch zahlreiche Ausstellungsstücke, Gemälde, verschiedenste Stiche aber auch Modelle über frühere Transportsysteme und Arten von der Reise über den Reschenpass. Das Dachgeschoss bietet Raum für eine Sammlung alter landwirtschaftlicher Fahrzeuge.

### MÜHLEN KAPELLE

Im Ortsteil Mühle dem alten Gewerbeviertel des Dorfes befindet sich eine kleine Kapelle, die ein Bild der Schmerzensmutter beherbergt. Das Bild wurde während der Invasion durch die Franzosen in schändlicher Weise beschädigt. Es wird seither von der Bevölkerung hoch verehrt. Man schreibt der Mühlner Gottesmutter die Errettung des Dorfes vor der Brandschätzung der Franzosen zu.



© KK-Content, Kurt Kirschner

### KAPELLEN

- Antonius Kapelle
- Kapelle Maria Himmelfahrt (Altfinstermünz)
- Karl Kapelle
- Kompatsch Hofkapelle
- Martin Kapelle am Tiefhof
- Mariäen Kapelle auf Rieses
- Parditsch Kapelle
- Riatsch Kapelle
- Stables Hofkapelle
- Benedikt Kapelle

### GRENZFESTE ALT-FINSTERMÜNZ/SIGMUNDSECK

Altfinstermünz ist eine Befestigungsanlage. Einst verlief hier die Via Claudia Augusta, die römische Kaiserstraße über die Alpen von der Poebene über den Reschenpass bis nach Augsburg. Bis zum Bau der neuen Reschenstraße (1850–1854) führte der gesamte Verkehr durch Altfinstermünz. Besonderheiten der Grenzfeste sind der Wehrturm mit Pechnase, die Klausen mit Durchfahrt und auf einem Felsvorsprung der rechteckige Turm, Sigmundseck. Man kann durch einen Höhlengang zu diesem Festungsturm hinaufgehen. Nahe der alten Zollfeste in der Innschlucht steht die 2005/06 renovierte Kapelle. Im Jahr 2001 wurde der Verein Altfinstermünz gegründet, der seither stark an der Renovierung und Revitalisierung der Erlebnisburg arbeitet.



© TVB Tiroler Oberland

### HEILIGGRAB-BRUDERSCHAFT NAUDERS

In der Geschichte der alten, einst „landesfürstlichen“ Pfarrkirche zu Nauders ist 1803 ein denkwürdiges Jahr; damals wurde nicht nur das heute noch regelmäßig zur Aufstellung geladene große Heilige Grab angefertigt, auch die gleichfalls noch gegenwärtig blühende Heiliggrab-Bruderschaft wurde damals begründet.

Die Aufgaben der Heiliggrab-Brüder sind strengen Regeln unterworfen. Alle Aufgaben vom Grabaufmacher, Grabbetreuer bis hin zum Kugelfärber und Kugelträger sind klar eingeteilt. Wie auch die Anbetungsstunden des Heiligen Grabes die nach Mitgliedsnummern geordnet sind. Beginn am Karfreitag um 17.00 Uhr bis um 21.00 Uhr. Kar Samstag beginn um 4.00 Uhr bis zur Auferstehungsfeier um 20.30 Uhr mit stündlichem Wechsel von jeweils 10 bis 12 Heiliggrabbrüdern. Insgesamt bildet die Bruderschaft 116 Mitglieder. Ausstellung des Heiligen Grabes in der Pfarrkirche zur Kar- und Osterwoche.

### SEELSORGERAUM DREILÄNDERECK

Pfarrer Mag. Christoph Giewald, Nauders 65, 6543 Nauders,  
Tel. +43 (0) 5473 87293, E-Mail: [pfarre.nauders@dioezese-innsbruck.at](mailto:pfarre.nauders@dioezese-innsbruck.at)

Die aktuelle Gottesdienstordnung gibt es auf der  
Homepage der Gemeinde Nauders zum Herunterladen:  
[www.nauders.tirol.gv.at/Buergerservice/Gottesdienstordnung](http://www.nauders.tirol.gv.at/Buergerservice/Gottesdienstordnung)







## Kutschenfahren

Ob in romantischer Zweisamkeit oder als gemütlicher Familienausflug mit Kindern – eine Pferdeschlittenfahrt durch die wunderschöne Winterlandschaft von Nauders ist immer etwas ganz Besonderes.

Hier ein paar Anbieter für Kutschenfahrten  
in Nauders und Umgebung:

### Reiterhof Warger

Familie Warger, Fuhrmannsloch 294, 6543 Nauders  
Tel. +43 (0) 5473 86141 od. Tel. +43 (0) 664 73725393  
info@reiterhof-warger.at

### Karl Thöni

Wies 97, 39027 Langtaufers  
Tel. +39 0473 93 34 58 (abends)  
Mobil: +39 340 296 6129







## Gastronomie

### Hotel Post \*\*\*\*



#### „In dr Post isch's gmätlisch“

Lassen Sie sich von unserer traditionellen und internationalen Küche, guten Service und gemütlichen Ambiente begeistern. Gönnen Sie sich eine Tasse Kaffee und ein Stück Kuchen auf unserer gemütlichen Sonnenterrasse. Post Highlights – Wanderer, Biker, Fischer- und Modellflieger finden bei uns genau das Richtige. Auch mit unserem E-Bike Verleih garantieren wir Ihnen eine erlebnisreiche Fahrradtour.

Hotel Post Baldauf GmbH · Nauders 37 · A-6543 Nauders  
Tel. +43 (0) 5473 87 202 · Fax: +43 (0) 5473 87209 · [info@post-nauders.com](mailto:info@post-nauders.com)

[www.post-nauders.com](http://www.post-nauders.com)

Planquadrat

H6

### Almhof Wirtshaus mit Panoramaterrasse



#### Genuss nach Herzenslust!

Traditionelle Wirtshauskultur, italienische Steinofenpizza und traumhaftes Panorama auf unserer beheizten Terasse. Der Place To Be für Genießer, Wintersportler und Freunde.

Almhof Wirtshaus · Hnr. 314 · A-6543 Nauders  
Tel. +43 (0) 5473 87 313 888 · [info@almhof-wirtshaus.at](mailto:info@almhof-wirtshaus.at)

[www.almhof-wirtshaus.at](http://www.almhof-wirtshaus.at)

Planquadrat

I6

### Hotel Bergblick – Café & Restaurant



#### Pizza & à la carte

Besuchen Sie unser Restaurant/Pizzeria mit Wintergarten. Genießen Sie Speisen unter dem Motto „3 Länder - 3 Sinne“ mit Salatbuffet. Einmal wöchentlich „Buffetabend“ kein Ruhetag

Hotel Bergblick · Bundesstraße 302 · A-6543 Nauders  
Tel. +43 (0) 5473 87 311 · Fax +43 (0) 5473 87 311-51 · [info@hotel-bergblick.at](mailto:info@hotel-bergblick.at)

[www.hotel-bergblick.at](http://www.hotel-bergblick.at)

Planquadrat

H7

### Hotel Berghof



- ▶ A la carte Restaurant mit Küche von 17:00 – 21:00 Uhr
- ▶ Panorama-Ausblick über Nauders und zum Schloss
- ▶ Gemütliche Weinstube & Bar
- ▶ Aktuelle Speisekarte auf unserer Homepage
- ▶ Reservierung empfehlenswert!

Hotel Berghof · Pitsche 321 · A-6543 Nauders  
Tel. +43 (0) 5473 87 365 · [hotel@berghof-nauders.com](mailto:hotel@berghof-nauders.com)

[www.berghof-nauders.com](http://www.berghof-nauders.com)

Planquadrat

J5

### Ristorante Pizzeria da Francesco



Unser Ristorante Pizzeria da Francesco liegt im Herzen von Nauders. Wir bieten neben mediterraner Küche auch italienische Schmankerl. Genießen Sie unsere frisch zubereiteten Speisen, von Risotto über Pizza, frische Fische bis hin zu einem köstlichen Bio-Entrecote und lassen Sie Ihren Abend bei einem Gläschen Wein und italienischer Musik ausklingen. Wir als Familienbetrieb verwöhnen Sie gerne mit unserem herzlichen Service!

Ristorante Pizzeria da Francesco · Doktor-Tschiggfrey-Straße 183 · 6543 Nauders  
Tel. +43 (0) 660 233 08 70 · [francescobychochland@gmail.com](mailto:francescobychochland@gmail.com)

[www.dafrancesco-nauders.at](http://www.dafrancesco-nauders.at)

Planquadrat

H6



### Gasthof Martha



#### Bei uns ist für jeden Gaumen etwas dabei

- ▶ familiengeführter Gasthof direkt an der Via Claudia Augusta
- ▶ liebevoll eingerichtetes Restaurant im Tiroler Stil
- ▶ traditionelle Tiroler Küche & Nauderer Spezialitäten
- ▶ ganztags warme Küche
- ▶ gratis Shuttle-Service auf Bestellung

Gasthof Martha · Nauders 296 · A-6543 Nauders  
Tel. +43 (0) 5473 87338 · [info@gasthofmartha.at](mailto:info@gasthofmartha.at)

[www.wanderntirol.com](http://www.wanderntirol.com)

Planquadrat

L5

### ibex-Musikbar.Restaurant



- ▶ Restaurant: Pizza/Burger/Steak
- ▶ Bar: Cocktails/Events
- ▶ Sky Sports Bar – Großleinwand
- ▶ jeden Freitag Grillabend „all you can eat“
- ▶ Winter: Spare Ribs „all you can eat“
- ▶ Hostel

ibex - musikbar.restaurant · Unterdorf 531 · 6543 Nauders  
Tel. +43 (0) 660 317 8772 · [info@ibexnauders.at](mailto:info@ibexnauders.at)

[www.ibexnauders.at](http://www.ibexnauders.at)

Planquadrat

H7

### Gasthof zum goldenen Löwen



#### Kulinarischer Genuss im Zentrum von Nauders

- ▶ regionale und saisonale Produkte aus den Genussregionen
- ▶ familiäre Atmosphäre im traditionellen Ambiente
- ▶ liebevoll dekorierte Stuben & Lokale
- ▶ Spielplatz direkt hinter dem Haus (sowie Spielzimmer)

Familie Habicher · Postplatz 36 · A-6543 Nauders  
Tel. +43 (0) 5473 87208 · Fax: +43 (0) 5473 87208-60 · [gasthof@loewen-nauders.com](mailto:gasthof@loewen-nauders.com)

[www.loewen-nauders.com](http://www.loewen-nauders.com)

Planquadrat

H6

### Restaurant Stadlwirt



#### Die urigste Einkehr in Nauders Das größte Schnitzel Österreichs!

Unsere Küche bietet eine große Auswahl an Köstlichkeiten, u.a. das größte Schnitzel Österreichs. Viele Spezialitäten nach Rezept Stadlwirt erwarten Sie.

Bekannt aus der TV Werbung und dem TV kochen.

Restaurant Stadlwirt · Walter Lutz · Kreuzgasse 132 · A-6543 Nauders  
Tel. +43 (0) 5473 87 710 · Fax +43 (0) 5473 87 710-20 · [info@stadlwirt.at](mailto:info@stadlwirt.at)

[www.stadlwirt.at](http://www.stadlwirt.at)

Planquadrat

G5

### TreGusto – Regionalladen mit Bistro



#### Heimische Lebensmittel, Souvenirs, Weine und Spirituosen

Die neue Genussadresse in Nauders bietet das Beste und Geschmackvollste aus der alpinen Feinschmeckerregion. Wir stehen für Heimat und Tradition und bieten regionale Produkte mit Ursprungsgarantie – außerdem überraschen wir mit besonderen Souvenirs. Genießen Sie auch unsere Köstlichkeiten im gemütlichen Bistro.

Dr. Tschiggfreustraße 32 · 6543 Nauders  
Tel. +43 (0) 5473 87204 · [info@tregusto.at](mailto:info@tregusto.at)

[www.tregusto.at](http://www.tregusto.at)

Planquadrat

H6





RESTAURANT • PIZZERIA • BAR

**Luis**

**HÖR AUF DEIN  
BAUCHGEFÜHL.**

**DER GENUSS HOTSPOT**

LUIS ist der Genuss Hotspot am Reschenpass in den Tiroler Alpen und bringt gemütliches, urbanes Flair nach Nauders! Unsere kulinarischen Höchstleistungen lassen die Herzen von Genuss-Liebhabern und Genießern höherschlagen.



info@luis-nauders.at  
+43 5473 87313 7900  
www.luis-nauders.at



**Z**

HOTEL  
**REGNUM.ZEGG**

Das Hotel für Ihren exklusiven und besonderen Bergurlaub auf 1653 m Höhe

- beste Lage hoch über Nauders
- einzigartiger Dreiländer-Panoramablick
- Gastfreundschaft auf höchstem Niveau
- Gefühl von Freiheit und Nähe zur Natur garantiert

**P**

**GASTHOF.PARDITSCH**

- TOP Ausflugsziel für Wanderer, Naturgenießer,...
- erreichbar über Wanderweg 14 oder 14a
- Öffnungszeiten laut Aushang und Homepage

Parditsch 165 · 6543 Nauders · Tel.: +43 5473 87339  
info@regnum-zegg.at · www.regnum-zegg.at

AUSTRIAN MOUNTAIN RESORTS

# VAYA & DU.

*Erlebe* DEINEN WINTERURLAUB  
IN NAUDERS MIT VAYA



**Raus aus dem Alltag und rein ins  
Bergweltabenteuer in Nauders.**

Egal ob du nach Entspannung oder Action in den Alpen suchst, das VAYA Nauders bietet dir Urlaubsvielfalt vom Feinsten. Mit unserer Auswahl an Zimmer und Suiten stehen dir alle Möglichkeiten offen. Buche jetzt deine Winterauszeit bei VAYA und erlebe unvergessliche Momente.



**VAYA**  
NAUDERS

GET THE VIBES.



Zeit zu zweit  
oder doch lieber  
mit der Familie.  
Entdecke unsere  
Angebote auf  
[vayaresorts.com](https://vayaresorts.com)



Direkt buchen unter [rez.vnd@vayaresorts.com](mailto:rez.vnd@vayaresorts.com)  
+43 50 1256 37 | [vayaresorts.com](https://vayaresorts.com) | Follow us.  





ZEIT FINDEN  
IN BEWEGUNG  
& SCHÖNHEIT

*nh*  
NAUDERERHOF  
★★★★★  
Alpin ART & SPA Hotel



*just feel good!*

WWW.NAUDERERHOF.AT



TRAKTOR<sup>2.0</sup>  
kultBAR seit 1991

*just feel good!*

**TÄGLICH AB 15.00 UHR**

**BEST  
APRES SKI  
IN TOWN  
GOOD MUSIC  
& NICE PEOPLE**



## Gastronomie & Restaurants

<b>Alpen-Comfort Hotel Central &amp; Kammerli Gourmet</b> Nauders 196 · Tel. +43 (0) 5473 87 221-0	H6
<b>Kammerli Gourment</b> Nauders 196 · Tel. +43 (0) 5473 87 221-0	
<b>Hotel Erika</b> Reschenbundesstraße 247 · Tel. +43 (0) 5473 87 217	K5
<b>Gasthof Kristall</b> Nauders 224 · Tel. +43 (0) 5473 87 233	H6
<b>Gasthof Martha</b> Alte Straße 296 · Tel. +43 (0) 5473 87 338	L5
<b>Mezzo</b> Dr.-Tschiggfrey-Straße 35 · Tel. +43 (0) 664 9915 443	H6
<b>Alpin ART &amp; SPA Hotel Naudererhof</b> Dr. Tschiggfrey Str. 160 · Tel. +43 (0) 5473 87 704	H5/6
<b>Restaurant - Café St. Niklas</b> Bundesstraße 258 · Tel. +43 (0) 5473 87 570	G7
<b>Aktivhotel Schwarzer Adler</b> Dr.-Tschiggfrey-Straße 33 · Tel. +43 (0) 5473 87 254	H6
<b>Suites by Mein Almhof</b> Nauders 314 · Tel. +43 (0) 5473 / 873137990,	

## Öffentliche Hotel-Schwimmbäder mit Spa

### Hotel Mein Almhof



Entspannen Sie in unserem Wellness Refugium auf über 4.500 m² mit eigenem Adult's only Bereich und separatem Family Spa. Schicken Sie Ihre Gedanken auf Urlaub und genießen Sie unseren Panorama Sky Pool über den Dächern von Nauders! Alle Infos rund um Ihren traumhaften Wellnessstag finden Sie auf unserer Homepage. Wir bitten um Voranmeldung!

Hotel Mein Almhof · Nauders 314 · A-6543 Nauders  
Tel. +43 (0) 5473 87313 · [info@meinalmhof.at](mailto:info@meinalmhof.at)

[www.meinalmhof.at](http://www.meinalmhof.at)

Planquadrat

### Beauty- & Spa Hotel Tirolerhof

Doktor Tschiggfreystraße 27 · Tel. +43 (0) 5473 86111

I6

### Alpin ART & SPA Hotel Naudererhof

Doktor Tschiggfreystraße 160 · Tel. Tel. +43 (0) 5473 87 704

H5/6

## Hütten & Berggasthöfe

### Bergbahnen Nauders

		Im Skigebiet Nauders erwarten Sie Restaurants, Wirtshäuser, Skihütten und Bars - ideal für Einkehrschwünge aller Art!
		In den edel ausgestatteten Gasträumen, urigen Stuben und peppigen Almen sind gepflegte Kulinarik, herzliche Gastlichkeit und zünftiger Hüttenzauber garantiert.
		
Nauderer Bergbahnen AG · Gewerbegebiet 1 · A - 6543 Nauders Tel. +43 (0) 5473 87 427 · <a href="mailto:bergbahnen@nauders.com">bergbahnen@nauders.com</a>		
<a href="http://www.nauders.com">www.nauders.com</a>	Planquadrat	I2

### Bergresort Jochelius



Das im Dezember 2017 neu eröffnete Bergresort Jochelius liegt auf 1900m Seehöhe und bietet Unterkunft in großzügigen Doppel- & Familienzimmern im Alpinem Chic. Das Tagesrestaurant ist für alle Wanderer und Genusssuchende durchgehend geöffnet. Auf unserer großen Sonnenterrasse treffen wir uns auf ein Glas Wein und genießen die Besten Tiroler Köstlichkeiten.

Bergresort Jochelius · Familie Mangweth · Haus-Nr. 290 · A - 6543 Nauders  
Tel.: +43 (0) 5473 86 261 · [info@jochelius.at](mailto:info@jochelius.at)

[www.jochelius.at](http://www.jochelius.at)

Planquadrat

—

### Gasthaus Riatschhof · Annemarie & Ernst Fili

Riatschhof 211 · A-6543 Nauders · Tel. +43 (0) 5473 87389

H3



**Bäckerei Habicher****Ihre Dorfbäckerei am Postplatz**

- ▶ Frühstück
- ▶ Belegte Brote
- ▶ Brot Spezialitäten
- ▶ Kaffeespezialitäten
- ▶ Süßes Gebäck
- ▶ Coffee to Go

Bäckerei Habicher GmbH · Nauders 66 · A-6543 Nauders  
Tel. +43 (0) 5473 87 560 · [info@backhabicher.at](mailto:info@backhabicher.at)

[www.backhabicher.at](http://www.backhabicher.at)

Planquadrat

H6

**Macho's Bar**

- ▶ Prämierte Edelbrände und Gin's aus Nauders
- ▶ Ausgewählte Weine
- ▶ Kleinigkeiten zum Essen
- ▶ 14:00 - 22:00 Uhr geöffnet

**COME IN AND FIND OUT**

Macho's Bar · Doktor-Tschiggfrey-Straße 35 · A-6543 Nauders  
Tel. +43 (0) 676 412 31 82 oder Tel. +43 (0) 664 354 37 41 · [office@macho-destillerie.at](mailto:office@macho-destillerie.at)

[www.macho-destillerie.at](http://www.macho-destillerie.at)

Planquadrat

H6

**Yeti Bar****Gemütliche Bar zum Chillen mit Terrasse**

Erlesene Weine, ausgezeichnete Cocktails oder ein frisch gezapftes Bier genießt man am Besten in der urigen und angesagtesten Bar im Zentrum von Nauders.

Wir freuen uns auf euren Besuch!

Yeti Bar · Dr.-Tschiggfrey-Str. 28 · A-6543 Nauders  
Tel. +43 (0) 676 39 05 611 · [info@yetibar.at](mailto:info@yetibar.at)

[www.yetibar.at](http://www.yetibar.at)

Planquadrat

H6

**Almstadl**

Nauders 314 · Tel. +43 (0) 5473 87216

I6

**Bar LUIS**

Hnr. 50 · Tel. +43 (0) 5473 87313 7900

H6/7

**Treffpunkt Clima**

Unterdorfweg 210 · Tel. +43 (0) 5473 87 216

I6

**Dorfladen Wiestner**

Mittergasse 77 · Tel. +43 (0) 5473 87331

G6

**Tanzackerli**

Alte Straße 296 · Tel.: Tel. +43 (0) 5473 87338

L5

**Billy's Après Skibar**

Nauders 299 · Tel. +43 (0) 5473 87427

I2

**ibex - musikbar.restaurant**

Unterdorfweg 531 · Tel. +43 (0) 660 317 8772

H7

**Schirmbar am Herz'l Platz**

Hotel Naudererhof · Tel. +43 (0) 5473 87 704

H5/6





**BECKA HOF – Hofladen**

So schmeckt BIO – Kommen Sie vorbei und lassen Sie sich überraschen. In unserem Becka Hofladen finden Sie natürliche Produkte aus unserer Landwirtschaft. BIO Eier, BIO Nudeln, Wurstwaren und vieles mehr.  
Hofladen-Öffnungszeiten von Montag bis Sonntag von 07:00–21:30 Uhr auch an Feiertagen geöffnet!

Beckahof · Bianca & Franz Klapeer · Nauders 488 · 6543 Nauders  
Tel. +43 (0) 676 527 67 88 · [info@beckahof.at](mailto:info@beckahof.at)

[www.beckahof.at](http://www.beckahof.at)

Planquadrat

F8

**Hermannshof – Hofladen / Hermannshof - Rindermastbetrieb**

Tiefkühlprodukte wie: Filet, Tafelspitz, Steak, Hufsteak, Braten, Schnitzel, Gulasch, Geschnetzeltes, Faschiertes, Suppenfleisch, Hauswürste, Ossobuco.  
Gekühlte Produkte wie: Hauswurst, Kaminwürsten, Haussalami, Peffersalami, Kräutersalami, Fleisch nach Bündner Art. Hof-Verkauf im Haus Barbara oder Liefer Service bis direkt vor die Haustüre. Hofläden  
Öffnungszeiten täglich von 07:00 - 21:00 Uhr geöffnet

Hermannshof · Hermann Patscheider · Nauders 189 · 6543 Nauders  
Tel.: +43 650 215 09 82 · [info@hermannshof.at](mailto:info@hermannshof.at)

Planquadrat

H7

**Brennerhof** - BIO-Ziegenmilchbetrieb  
Nauders 388 · Tel. +43 (0) 664 40 14 391

K4

**Bauernhof Rosenhof** - Genuss-Hofschrank · Kleinhansgasse 93  
A-6543 Nauders · Tel. +43 (0) 5473 86165 · [info@rosenhof-nauders.at](mailto:info@rosenhof-nauders.at)

G6

**Alpin Sport Oberland**

**Wir bieten für Sie:** exklusive Schneeschuhwanderungen zu den schönsten Zielen (in und) um Nauders, als Tagestouren, auch mit Ausbildung möglich, tolle Ski und Snowboardtouren - mit den besten Tiefschneeabfahrten, actionreiche Eisklettereien für Beginner und Fortgeschrittene mit Technikausbildung, sowie Backcountry Freeride Tage. Unser ganzes Programm ist auch als Privat-, Familien- und Firmenprogramm möglich.

Alpinsport- und Bergführerbüro täglich von 16.00 - 18.00 Uhr

Tel. +43 (0) 54 73 / 87 681 · Mobil: +43 (0) 664 260 99 44 · [alpin@gmx.net](mailto:alpin@gmx.net)

[www.alpinsportoberland.com](http://www.alpinsportoberland.com)

Planquadrat

J5

**SKISCHULE NAUDERS 3000 & 3- LÄNDER GUIDES NAUDERS 3000****Skischule Nauders 3000**

Kleingruppenunterricht bis max. 8 Kinder  
Privatunterricht in Ski/Snowboard/langlaufen  
Und vieles mehr ...

**3-LÄNDER GUIDES NAUDERS 3000**

Ski und Snowboardtouren, Freeride, Guiding,  
Schneeschuhwandern  
Und vieles mehr ...

Lassen Sie sich begeistern, wir freuen uns auf Sie!  
Team **Skischule Nauders 3000** – Fam. Pedrolini

Büro bei der Bergstation Bergkastelbahn täglich von 09:00-16:00

**telefonische Buchungsline unter +43 664 53 54 764 täglich von 08:30-18:00**

[info@nauders3000.at](mailto:info@nauders3000.at)

Planquadrat

**Outdoorclub Nauders - Spezial adventure sports**

Schanz 394 · Tel +43 (0) 664 30 03 517

E8

**Skischule Nauders Interski**

Dr. Tschiggfrey Straße 32 · Tel +43 (0) 5473 87 681

H6

**Hely Tours**

Alte Straße 311 · Tel. +43 (0) 664 35 56 280

K5

**Skischule Luis**

Nauders 462 · Tel. +43 (0) 664 25 01 176

F5



**Intersport Penz****SPORTGESCHÄFT | SKIVERLEIH | SERVICE**

Ihre erste Adresse in Nauders, wenn es um Sport geht, für fachlich kompetente und freundliche Beratung, ob Verkauf, Miete oder Service- vertrauen Sie auf das Know How von INTERSPORT PENZ!  
www.sport-penz.at

Intersport Penz · Dr. Tschiggfrey Straße 286 · A-6543 Nauders  
Tel. +43 (0) 5473 87298 · Fax. +43 (0) 5473 87298-4 · info@sport-penz.at

[www.sport-penz.at](http://www.sport-penz.at)

Planquadrat

H6

**Schishop****Ready to ski? Wir sind Ihr Partner!**

Ski- & Snowboardverleih in Nauders – mieten Sie Ihre Ausrüstung für den Winterurlaub bei uns im schishop!

-15% Rabatt bei Online Reservierung, Familienaktion!

Familie A. + M. Habicher · Scheibe 393 · 6543 Nauders  
Tel. + Fax +43 (0) 5473 87 301 · schishop@aon.at

[www.schishop.info](http://www.schishop.info)

Planquadrat

J5

**Sport Nauders Spöttl****SHOP - RENT - SERVICE**

Stylisches Sportgeschäft direkt im Ortszentrum und an der Skibushaltestelle.

Ihr Fachgeschäft in Sachen Skiverleih, Skiservice, Verkauf von Sportausrüstung und Accessoire. Preiswerte Familienangebote.

Sport Spöttl Nauders · Dr.-Tschiggfrey-Str. 28 · A-6543 Nauders  
Tel. +43 (0) 5473 87 489 · info@sport-nauders.at

[www.sport-nauders.at](http://www.sport-nauders.at)

Planquadrat

H6

**CHECKPOINT [super-tschi]**

Hnr. 246 · Tel. +43 (0) 5473 86233

I6

**Fili Rent**

Dr. Tschiggfrey Straße 407 · Tel.: +43 (0) 5473 87792

H7

**Skirent Nauders Interski**

Dr. Tschiggfrey Straße 32 · Tel.: +43 (0) 5473 89040

H6

**Sportshop Seilbahncenter Nauders**

Bundesstraße 299 · Tel. +43 (0) 5473 87484

H7





## Infrastruktur

### Arzt & Hausapotheke

<b>Dr. Öttl</b> – Gemeindehaus 221	Tel. +43 (0) 547387/500
------------------------------------	-------------------------

### Autoreperaturen

<b>Auto Hutter</b> – Kfz-Mechanik Spöttl, Bundesstraße 260	Tel. +43 (0) 5473 87 435
<b>KFZ-Mechanik Spöttl</b> – Bundesstraße 380	Tel. +43 (0) 5473 87 739
<b>KFZ Wachter</b> – Stuben 283, 6542 Pfunds	Tel. +43 (0) 5474 5405

### Autoverleih / Abschleppdienst

<b>Haim GmbH Autovermietung, Abschleppdienst</b> – Unterer Auweg 15, A-6511 Zams, <a href="http://www.haim-zams.at">www.haim-zams.at</a>	Tel. +43 (0) 664 2215716
<b>KFZ Wachter</b> – Stuben 283, 6542 Pfunds	Tel. +43 (0) 5474 5405

### Banken und Geldwechsel

<b>Raiffeisenbank Nauders</b> – Dr. Tschiggfrey Straße 66 Bankomatbetrieb 24 Stunden (cash point)	Tel. +43 599 3631500
<b>Sparkasse Nauders</b> – Dr. Tschiggfrey Straße 30 Bankomatbetrieb 24 Stunden	Tel. +43 (0) 501 0077118

### Bahnhof

<b>Österreich</b> – <a href="http://www.oebb.at">www.oebb.at</a> Bahnhof Landeck, A-6500 Landeck Bahnhof Innsbruck, A-6020 Innsbruck	Tel. +43 (0) 51717
<b>Südtirol</b> – Bahnhof Mals, IT-39024 Mals Bahnhof Meran IT-39012 Meran	Tel. +39 (0) 471 220 880
<b>Schweiz</b> – Bahnhof Scoul, CH-7550 Scoul Bahnhof Chur, CH 7000 Chur	Tel. +41 (0) 81 288 58 17





### Bergbahnen Nauders

<b>Bergkastel Seilbahn</b>	Tel. +43 (0) 5473 87427
<b>Mutzkopf Seilbahn</b>	Tel. +43 (0) 5473 87427

### Berg- und Wanderführer

<b>Alpin Sport Oberland</b> , Familie Karl und Hilde Klinec Alte Straße 255	Tel. +43 (0) 5473 87681
<b>Skischule Nauders Interski</b> – Dr. Tschiggfrey Straße 32	Tel. +43 (0) 5473 89040
<b>Dilitz Andreas</b> – Unterdorfweg 219	Tel. +43 (0) 650 87 72 800
<b>Hely Tours</b> – Alte Straße 311 Tours	Tel. +43 (0) 664 35 56 280
<b>SKISCHULE NAUDERS 3000 &amp; 3-LÄNDER GUIDES NAUDERS 3000</b> – Nauders 26	Tel. +43 (0) 664 53 54 764

### Busunternehmen

<b>VVT - Verkehrsverbund Tirol</b> – A-6020 Innsbruck, www.vvt.at	Tel. +43 (0) 512561616
<b>SAD-Verkehrsverbund Südtirol</b> IT-39100 Bozen, www.sad.it	Tel. +39 (0) 0471 140275
<b>Postauto Schweiz AG</b> – CH-7003 Chur, www.postauto.ch	Tel. +43 (0) 5412 654370
<b>Schmid Reisen</b> – Nauders 325	Tel. +43 (0) 664 1217050
<b>Mario Reisen</b> – Nauders 243	Tel. +43 664 150 5311

### Camping

<b>Alpencamping Nauders</b> – Bundesstraße 279	Tel. +43 (0) 5473 87217
--	-------------------------

### Elektrogeräte

<b>Expert Müller</b> – Nauders 193	Tel. +43 (0) 5473 86230
<b>W-E-T Elektrotechnik GmbH</b> – Pfarrer-Kathrein-Gasse	Tel. +43 (0) 664 413 2379

### Flughafen

<b>Flughafen Innsbruck</b> – A-6020 Innsbruck	Tel. +43 (0) 512 225 25-0
<b>ABD Airport Bolzano</b> – IT-39100 Bozen	Tel. +39 (0)471 255 255
<b>Flughafen München</b> – D-85356 München	Tel. +49 (89) 975 00
<b>Flughafen Zürich</b> – CH-8058 Zürich	Tel. +41(0)43 816 22 11

### Friseur

<b>Salon Schnitt</b> – Postplatz 52	Tel. +43 (0) 5473 89090
<b>Salon Birgit</b> – Nauders 289 (auf Anfrage)	Tel. +43 (0) 5473 87258

### Gemeindeamt und Fundamt

<b>Gemeindeamt Nauders</b> – Nauders 221	Tel. +43 (0) 5473 87213
--	-------------------------

### Hofläden

<b>Becka Hofladen</b> – Nauders 488	Tel. +43 (0) 676 527 67 88
<b>Brennerhof</b> – Hofladen 24 h – Nauders 388	Tel. +43 (0) 664 40 14 391
<b>Bauernhof Rosenhof</b> – Genuss-Hofschrank Kleinhansgasse 93	Tel. +43 (0) 5473 86165
<b>Hermannshof</b> – Nauders 189	Tel. +43 650 2150 982

### Kino

<b>FMZ Kino Imst</b> – Industriezone 30, A-6460 Imst	Tel. +43 (0) 5412 654370
<b>Cineplexx Innsbruck</b> – Tschamlerstraße 7, A-6020 Innsbruck	Tel. +43 (0) 512 581457

### Kosmetikbehandlungen

<b>Alpin Art &amp; Spa Hotel Naudererhof</b> Karl-Blaas-Gasse 160	Tel. +43 (0) 5473 87704
<b>Beauty- &amp; Spa Hotel Tirolerhof</b> Doktor Tschiggfreystraße 27	Tel. +43 (0) 5473 86111
<b>Hotel Mein Almhof</b> Nauders 314	Tel.: +43 (0) 547387313

### Krankenhaus

<b>Krankenhaus Zams</b> – A-6511 Zams	Tel. +43 (0) 5442 600-0
<b>Medalp</b> – A-6460 Imst	Tel. +43 (0) 5418 511-00
<b>Uniklinik Innsbruck</b> – A-6020 Innsbruck	Tel. +43 (0) 512 504-0
<b>Krankenhaus Schlanders</b> – IT-39028 Schlanders	Tel. +39 0473 738111
<b>Krankenhaus Meran</b> – IT-39012 Meran	Tel. +39 0473 263333

### Outdoorsports

<b>Outdoorclub Action Guide Helmut Klinec</b> Schanz 394, 6543 Nauders	Tel. +43 (0) 664 30 03 517
---	----------------------------



### Öffentliche Hotelhallenbäder mit Spa

<b>Alpin Art &amp; Spa Hotel Naudererhof</b> Karl-Blaas-Gasse 160	Tel. +43 (0) 5473 87704
<b>Beauty- &amp; Spa Hotel Tirolerhof</b> Doktor Tschiggfreystraße 27	Tel. +43 (0) 5473 86111
<b>Hotel Mein Almhof</b> Nauders 314	Tel.: +43 (0) 547387313

### Postkarten und Briefmarken

<b>Tregusto</b> – Doktor-Tschiggfrey-Straße 32	Tel. +43 (0) 5473 87204
<b>Dorfladen Wiestner</b> – Mittergasse 77	Tel. +43 (0) 5473 87331
<b>Kiosk Reschenpass</b> – Bundesstraße 184	Tel. +43 (0) 5473 87271
<b>MPreis</b> – Nauders 257	Tel. +43 (0) 5473 86219

### Polizei

<b>Polizei Nauders</b> – Nauders 66	Tel. +43 (0) 59133 7144-100
-------------------------------------	-----------------------------

### Poststelle

<b>Post Partner Nauders</b> – Mittergasse 77	Tel. +43 (0) 810 010 100
--	--------------------------

### Ski- und Liftkarten

<b>Bergkastel Talstation Nauders</b>	Tel. +43 (0) 5473 87614
<b>Dorfkasse</b> - Nauders 38	Tel. +43 (0) 5473 87614

### Skischulen

<b>Skischule Nauders Interski</b> – Doktor-Tschiggfrey-Straße 30	Tel. +43 (0) 5473 89040
<b>SKISCHULE NAUDERS 3000 &amp; 3-LÄNDER GUIDES NAUDERS 3000</b> – Doktor-Tschiggfrey-Straße 26	Tel. +43 (0) 5473 86207
<b>Hely Tours</b> – Alte Straße 311	Tel. +43 (0) 664 35 56 280
<b>Skischule Luis</b> – Nauders 462	Tel. +43 (0) 664 25 01 176

### Sportgeschäfte & Verleihservice

<b>Schishop Dilitz</b> – Scheibe 393	Tel. +43 (0) 5473 87301
<b>Fili Rent</b> – Dr. Tschiggfrey Straße 407	Tel. +43 (0) 5473 87792
<b>CHECKPOINT [super-tschì]</b> – Nauders 246	Tel. +43 (0) 5473 86233
<b>Skirent Nauders Interski</b> – Dr. Tschiggfrey Straße 32	Tel. +43 (0) 5473 89040
<b>Intersport Penz</b> – Dr. Tschiggfrey Straße 286	Tel. +43 (0) 5473 87298
<b>Sportshop Seilbahncenter Nauders</b> – Bundesstraße 299	Tel. +43 (0) 5473 87484
<b>Sport Spöttl Nauders</b> – Dr.-Tschiggfrey-Str. 28	Tel. +43 (0) 5473 87489

### Straßenkarten

<b>Dorfladen Wiestner</b> – Mittergasse 77	Tel. +43 (0) 5473 87331
<b>Tregusto</b> – Doktor-Tschiggfrey-Straße 32	Tel. +43 (0) 5473 87204
<b>Kiosk Reschenpass</b> – Bundesstraße 184	Tel. +43 (0) 5473 87271
<b>BP Tankstelle</b> – Bundesstraße 292	Tel. +43 (0) 5473 87336
<b>BP Tankstelle beim Gasthaus am Reschenpass</b> Bundesstraße 279, 6543 Nauders	Tel. +43 (0) 5473 87268

### Souvenirgeschäft

<b>Kiosk Reschenpass</b> – Bundesstraße 184	Tel. +43 (0) 5473 87271
<b>Dorfladen Wiestner</b> – Mittergasse 77	Tel. +43 (0) 5473 87331
<b>Tregusto</b> – Doktor-Tschiggfrey-Straße 32	Tel. +43 (0) 5473 87204

### Supermärkte

<b>MPreis</b> – Nauders 257	Tel. +43 (0) 5473 86219
<b>Nah &amp; Frisch - Dorfladen Wiestner</b> – Mittergasse 77	Tel. +43 (0) 5473 87331
<b>Tregusto</b> – Doktor-Tschiggfrey-Straße 32	Tel. +43 (0) 5473 87204
<b>Spar</b> - Nauders 561	Tel. +43 (0) 5473 87505

### Tankstellen

<b>BP-Tankstelle</b> – Bundesstraße 292	Tel. +43 (0) 5473 87336
<b>BP-Tankstelle beim Gasthaus am Reschenpass</b> Bundesstraße 279, 6543 Nauders	Tel. +43 (0) 5473 87268

### Taxiunternehmen

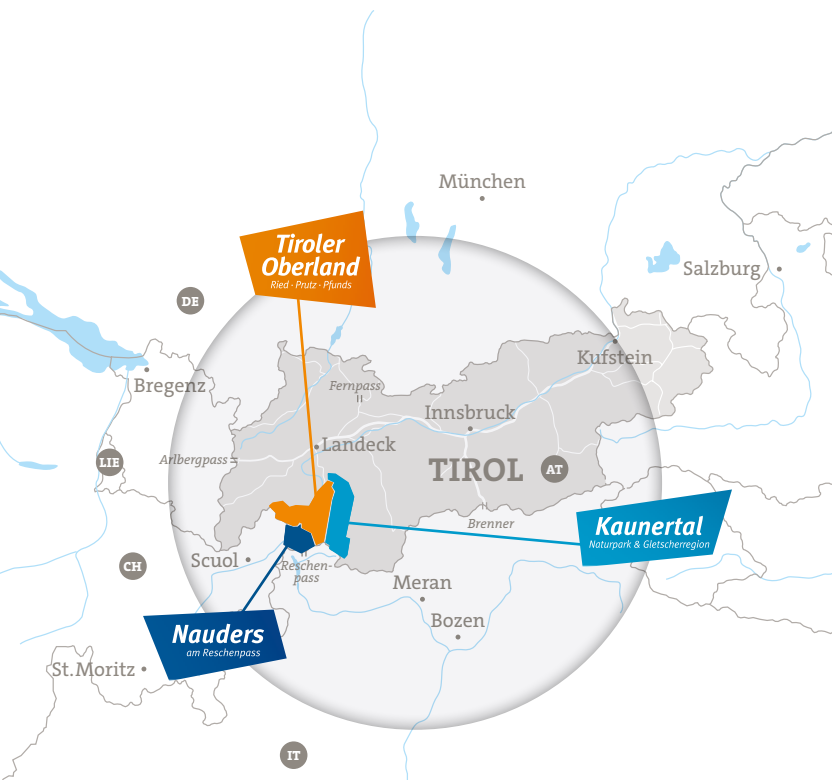
<b>Schmid Reisen</b> – Nauders 325	Tel. +43 (0) 664 1217050
<b>Taxi Mair</b> – Pitsche 360, 6543 Nauders	Tel. +43 (0) 5473 87579
<b>Mario Reisen</b> – Nauders 243	Tel. +43 664 150 5311

### Vignettenverkauf

<b>Kiosk Reschenpass</b> – Bundesstraße 184	Tel. +43 (0) 5473 87271
<b>BP Tankstelle</b> – Bundesstraße 292	Tel. +43 (0) 5473 87336
<b>BP Tankstelle beim Gasthaus am Reschenpass</b> Bundesstraße 279	Tel. +43 (0) 5473 87268

### Zahnarzt

<b>Dr. Mangweth</b> – Gemeindehaus 221	Tel. +43 (0) 5473 87790
--	-------------------------



**Nauders**  
am Reschenpass

TVB Tiroler Oberland  
**Erlebnisraum Nauders**

A-6543 Nauders · Nauders 66  
T. +43 (0) 50 225 400 · [office@nauders.com](mailto:office@nauders.com)  
[www.nauders.com](http://www.nauders.com)



**Tirol**