



Go climb a rock

Klettern
in Nauders



Nauders
am Reschenpass



Bergsommer Tirol

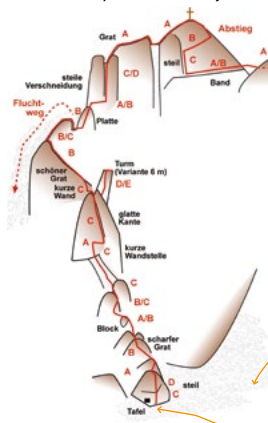
www.nauders.com

KLETTERSTEIG „TIROLERWEG“

Ausgangspunkt: Bergstation der Bergkastel-Seilbahn (2.200 m)

Der Weg zum Einstieg: der Zirnbahn entlang bis zur Bergstation, weiter zu der Bergstation des dahinterliegenden Almliftes, dem markierten Steig entlang in das Blockkar des Nauderer „GoaBlock“ zum Einstieg auf 2.600 m (Gehzeit ca. 1 ½ h). Nun dem Drahtseil folgend in luftiger, abwechslungsreicher Kletterei (teilweise senkrecht) zum Gipfel (2.982 m) – Kletterzeit ca 2 ½ h. Abstieg: dem Drahtseil folgend durch die Gipfelwand, in westlicher Richtung über den Grat in die zweite Scharte (Ende des Seils), dann in nördlicher Richtung durch das Geröllkar zum markierten Einstieg und den Aufstiegssteig zurück zur Seilbahn (Gehzeit ca 2 ½ h).

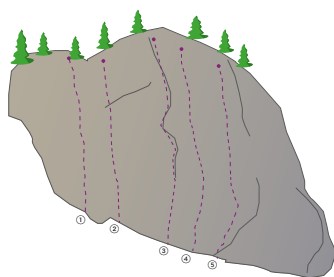
Charakter, Schwierigkeiten: Durch nordseitige Exposition und der Höhe (fast 3.000 m) ergibt sich ein „Hochalpin Klettersteig“ für Geübte mit richtiger Ausrüstung. Kletterei ohne Leitern, Klammern, ... Turmvariante schwierig! Durchgehendes 700 m langes Drahtseil. Abstieg durch das Kar im Frühling eventuell mit Firngleitern, im Sommer besteht Steinschlaggefahr. **Beste Zeit:** Ende Juni bis Ende September (Gefahr: Schnee im oberen Teil). **Ausrüstung:** Klettersteigset, Helm



KLETTERGARTEN „PFLANZGARTEN“

Gemütlicher Anfängerklettergarten in einer fast senkrechten Wand, die sehr großgriffig ausfällt. Ideal für heiße Sommertage - die Bäume spenden viel Schatten. Zustieg: Von der Norbertshöhe zum Mösle und hinein in den Pflanzgarten. Der Weg führt immer über einen Fahrweg, Wanderweg Nr. 5, der Fels befindet sich rechts neben dem Weg und fällt sofort ins Auge. **GPS**

Daten: Breite 46,880506, Länge 10,475089. **Schwierigkeit:** 1 5/10 m, 2 4/15 m, 3 3+/14 m, 4 3/10 m. **Charakter:** Höhenlage 1.461 m, Ausrichtung NO, 5 Routen: 1-5. Familiene geeignet



KLETTERSTEIG „GOLDWEG“

Ausgangspunkt: Bergstation der Bergkastel-Seilbahn (2.200 m). Der Weg

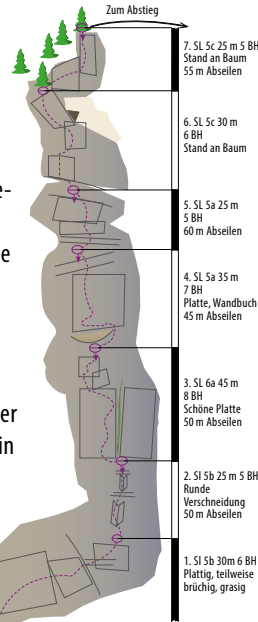
zum Einstieg: beginnt über Wanderweg Nr. 33 zur Bergstation Goldseelfit, weiter den markierten Steig hinein in die Nordostflanke der Bergkastelspitze (Gehzeit ca. 1h). Das Drahtseil führt in teilweise senkrechter Kletterei bis zum Nordgrat und über diesen die letzten 500 m zum Gipfel der Bergkastelspitze (2.913 m).

Kletterzeit: ca. 2h. Der Abstieg erfolgt über die steilen Platten durch die Ostflanke den Steig hinunter zu den Goldseen, dem Weg Nr. 20 folgend durch das Ganderbild zur Seilbahn (ca. 2h). **Charakter, Schwierigkeiten:** Durch die Höhe (fast 3.000 m) kann man von einem „Hochalpinen Klettersteig“ sprechen, der für Geübte mit richtiger Ausrüstung gedacht ist. Luftige, teilweise senkrechte Kletterei ohne Leitern, nur einige Steigstifte im „Goldwand!“ (Schlüsselstelle). Durch die ostseitige Exposition früh aper und trocken.



MEHRSEILLÄNGENROUTE „WEG DER FREUNDE“

Zustieg: Von Nauders über den Wanderweg zur Festung Nauders. Ab der Festung Zustieg auf eigene Gefahr. Durch den ersten Tunnel nach Norden, vor dem zweiten Tunnel außen auf die alte Straße und durch beide Galerien gehen. 50 m hinter der zweiten Galerie rechts durch steilen Wald über Steigspuren aufsteigen. **GPS Daten.** **Einstieg:** Breite 46,921935, Länge 10,490028. **Abstieg:** über die Route abseilen (bis 60 m) oder rechts über Lahnstrich möglich. **Charakter:** Plattenkletterei in rundem Schiefergestein. **Erstbegeher:** Karl Klinec, Bergführer mit Dr. Armin Falkner



PIZLAD NORDWAND

Sonja Claudia V+ (gebohrt) 8SL
Nordkante IV (Schlaghaken) 7SL



Fotos: Josef Mallaun,
Outdoorsports Nauders

NAUDERS Tourismus

A-6543 Nauders · Dr. Tschiggfrey-Straße 66

Tel. +43(0)50/225400 · Fax +43(0)50/225410

office@nauders.com

www.nauders.com

 www.facebook.com/nauders.reschenpass



Bergsommer Tirol

