

SOMMER.AKTIV.ERLEBEN 2020



Nauders
am Reschenpass



Bergsommer Tirol

www.nauders.com

*Liebe Gäste,
liebe Freunde von Nauders,*

Erleben Sie beeindruckende Momente, Ausblicke und Naturschauspiele inmitten der malerischen Landschaft in Nauders am Reschenpass.

Über 300 km markierte Wanderwege in und um Nauders am Reschenpass bieten den Freiraum für einen erlebnisreichen Bergsommer. Für jedes Schrittempo ist die passende Route dabei. Von leichten Talwanderungen, gemütlichen Bergwanderungen, anspruchsvollen Trekkingausflügen über Extrembergtouren bis hin zu Kletterpartien in Fels und Eis. Unser Dorf bietet eine Vielzahl an Möglichkeiten zur aktiven Urlaubsgestaltung. Ob Sport, Natur oder Kultur – im Rahmen unserer geführten Veranstaltungen können Sie aus dem Vollen schöpfen. Diese Broschüre informiert Sie über das tägliche Angebot, welches vom Tourismusverband und verschiedenen Partnern organisiert wird.

Wir wünschen erlebnisreiche Tage in Nauders.

INHALTSVERZEICHNIS

Übersichtskarte Nauders – Tiroler Oberland – Kaunertal	04 – 05
Summercard Nauders & 3-Länder-Summercard	06 – 09
Bergbahnen Nauders	10
Nauders App	11
<hr/>	
Wandervorschläge	12 – 25
Laufen & Nordic Walking	26 – 27
Bike-Info	28 – 33
Outdoor Sports	34 – 40
Fischen	41
Klettern	42 – 47
<hr/>	
Familienangebote in Nauders	48 – 53
Badeerlebnisse & Waldspielplätze	54 – 59
Ausflugsfahrten	60 – 61
<hr/>	
Veranstaltungen, Feste	62 – 63
Event-Highlights	64 – 65
<hr/>	
Brauchtum, Kultur	66 – 73
<hr/>	
Gastronomie und Restaurants	74 – 79
Cafè, Bars, Pubs & Clubs	80 – 81
Hütten und Berggasthöfe	82 – 85
Sportgeschäfte & Outdooranbieter	86 – 89
Infrastruktur	90 – 95

■ Allgemeine Informationen ■ Sommer Aktiv ■ Familie ■ Freizeit ■ Kultur & Ausflüge

Impressum:

Für den Inhalt verantwortlich: TVB Tiroler Oberland, Teilregion Nauders

Grafische Gestaltung und Layout: © WEST Werbeagentur, Imst

Titelbild: Daniel Zangerl

Trotz sorgfältiger Recherchen Änderungen und Druckfehler vorbehalten!

Der Tourismusverband übernimmt keine Haftung für allfällige Fehler! Stand Mai 2020



Unser Ferienparadies

Sommer Aktiv Erleben mittendrin ...

Legende:

- | | | |
|-------------------|------------------|--------------------|
| Gondelbahn | Sehenswertes | Rafting |
| Sesselbahn | Naturhighlights | Tennis |
| Bergrestaurant | Klettersteig | Kirchen & Kapellen |
| bewirt. Hütte/Alm | Freibad, Badesee | Schlösser & Burgen |
| Hütten & Almen | Hallenbad | Aussichtsplattform |



SUMMERCARD BASIC 2020

LEISTUNGEN MIT DER GÄSTEKARTE

Nauders
am Reschenpass

KOSTENLOSE LEISTUNGEN RUND UM NAUDERS

BENÜTZUNG DER LINIENBUSSE

- Von Landeck bis Nauders, inkl. Kaunertal, Serfaus-Fiss-Ladis und Naturparkhaus Kaunergrat

BADESPASS

- **Eintritt:** Badensee Ried, Freibäder Pfunds & Prutz

KULTUR UND BRAUCHTUM (lt. Wochenprogramm)

- **Kulturwanderung** Altfinsternmünz jeden Dienstag
- **Eintritt:** Etschquelle Bunker Reschen & Museum Vinschger Oberland
- **Eintritt:** Alte Greiter Mühle & Säge (Brotbacken + Schaubetrieb)

DER NATUR AUF DER SPUR (lt. Wochenprogramm)

- **Teilnahme an:** geführten Wanderungen (exkl. Transfer), geführten Mountainbiketouren, Lama-Trekking Tour, Kräuterwanderung
- **Erlebnistour der Kaiserschützen** (exkl. Festungseintritt)
- **Adventure Parcour** Nauders (Mindestalter 16 Jahre)
- **Kinderprogramm** Montag - Freitag (exkl. Mittagessen)
- **Jugendprogramm** Montag, Dienstag, Mittwoch & Freitag (exkl. Transfer und Lifttickets)

ERMÄSSIGTE LEISTUNGEN RUND UM NAUDERS

ERMÄSSIGUNG

- **Almshuttle Nauders**
- **Jugendprogramm Nauders** lt. Programm Monsterroller und Rafting
- Anfängerkurs & Tageskarte am **Alpinen Bogenparcours Pfunds / Bogenstadl Pfunds**

50% ERMÄSSIGUNG

- Benützung **Kegelbahn Quellalpin**

20 % ERMÄSSIGUNG

- Teilnahme an der **Sonnenaufgangstour mit Almfrühstück Nauders**
- Teilnahme an geführten **E-Bike Touren in Nauders** (inkl. Radmiete)
- Eintritt und Führung **Festung Nauders**
- Eintritt **Altfinsternmünz** (Di.-So. von Juni bis Mitte September)
- Eintritt **Engadin Bad Scuol (CH)**

10 % ERMÄSSIGUNG

- **BIWAK** – 3-Länder Sports Nauders
- **Alpinsport** Oberland Nauders
- **Attraktionen Venet** (TobiCarts, Venet Bob und Sternepark)

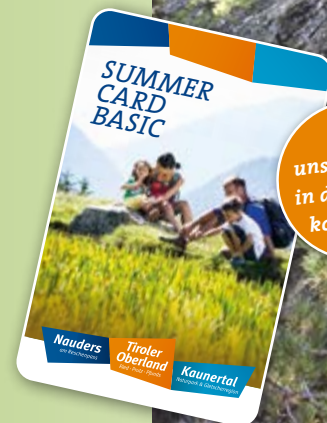
KOSTENLOSE LEISTUNGEN IN DER REGION

- **Platzmiete für Tennis & Beachvolleyball:**
Prutz, Ried, Kaunertal, Pfunds
- Schlossführung im **Schloss Siegmundsried**
- Eintritt: **Heimatismuseum Pfunds, Talmuseum Kaunertal**
- **Wanderbus** Ried, Prutz, Pfunds
- **Wildtierbeobachtung** im Freigehege Fendels und Pfunds

ERMÄSSIGTE LEISTUNGEN IN DER REGION

- **Hallenbad Quellalpin Kaunertal**
- Eintritt zu den **Ausstellungen im Naturparkhaus Kaunergrat**
- Eintritt **Archäologisches Museum Fließ**
- Eintritt **Area 47**
- Eintritt **Swarovski Kristallwelten Wattens**
- **Gästekartentarife** bei den Bergbahnen Fendels, Serfaus-Fiss-Ladis und Venet

Mit der Summercard sind
ohne Extrakosten eine
Vielzahl von Angeboten
in der gesamten
Ferienregion nutzbar.



Für
unsere Gäste
in der Region
kostenlos!*

Drucklegung Mai 2020 | Änderungen vorbehalten!

* Gilt ab der ersten Nächtigung bei allen
Gastgebern der Region



3-LÄNDER CARD 2020



GÜLTIG AN 3 TAGEN ODER 6 IN 7 TAGEN

5 BERGBAHNEN

- **Bergbahnen Nauders:** Doppelsessellift Mutzkopf, Gondelbahn Bergkastelbahn, Zirmbahn am Bergkastel (zu den angegebenen Öffnungszeiten)
- **Bergbahnen Haideralm** (Gondelbahn)
- **Bergbahnen Schöneben** (Gondelbahn)
- **Erlebnisberg Watles** (Sesselbahn)
- **Bergbahnen Scuol** (Gondelbahn)

FREIE BENÜTZUNG DER ÖBB-POSTBUSSE (A)

(Biketransport je nach Verfügbarkeit, kostenpflichtig)

- ... von Landeck bis Nauders, inkl. Kaunertal, Serfaus-Fiss-Ladis und Naturparkhaus Kaunergrat

FREIE BENÜTZUNG DER MOBILITÄT IN SÜDTIROL INKL. VINSCHGERBAHN (I)

(Biketransport je nach Verfügbarkeit, kostenpflichtig)

- Uneingeschränkte Benützung der **öffentlichen Verkehrsmittel** von Nauders bis Mals/Melag/Meran
- **Freie Benützung der Vinschgerbahn** von Mals bis Meran/Bozen inkl. Stadt- und Citybusse

FREIE BENÜTZUNG DER SCHWEIZER POSTAUTOS (CH)

(Biketransport je nach Verfügbarkeit, kostenpflichtig)

- **Freie Benützung des Schweizer Postautos** von Nauders bis Scuol und Samnaun
- **Nutzung des Schweizer Postautos** zwischen Mals und Münstair

SCHIFF AHOI

- **1 x Schifffahrt** mit der MS Hubertus am Reschensee (Juli bis September)

KOSTENLOSER EINTRITT ALTFINSTERMÜNZ

- Dienstag bis Sonntag, von 11.00 – 16.30 Uhr (Juni bis Mitte September)

Aufgrund der aktuellen COVID-19 - Situation und damit verbundenen Grenz-situation steht das Angebot in reduzierter Form zur Verfügung. Preisauskunft laut Aushang!

KOSTENLOSER EINTRITT KLOSTER MARIENBERG

- Montag bis Samstag 10.00 – 17.00 Uhr

KOSTENLOSE FÜHRUNG IN DER BUNKERANLAGE IN RESCHEN

- Jeden Freitag um 15.00 Uhr (Juni bis Ende September)

KOSTENLOSE FÜHRUNG IM MUSEUM VINSCHGER OBERLAND IN GRAUN

- Jeden Mittwoch um 17.00 Uhr (Juli bis Ende September)

KOSTENLOSER EINTRITT IM GOLDWASSER NAUDERS

KAUNERTALER GLETSCHER

- Ermäßigung Kaunertaler Gletscherpanoramastraße, PKW – statt € 25,00 nur € 22,00
- Motorrad – statt € 15,00 nur € 12,00
- Ermäßigung auf die in Betrieb befindliche Gondelbahn: Karlesjochbahn ODER Falginjochbahn
Preis mit 3-Länder Card/Fahrt: Erwachsene € 15,50
Kinder: ab Jahrgang 2006 und jünger in Begleitung eines Erwachsenen frei!

PREISE:

3 Tage > € 44,00 / 6 in 7 Tage > € 60,00

Kinder bis Jg. 2006 und jünger in Begleitung eines Erwachsenen der im Besitz einer 3-Länder Card ist, frei

Die 3-Länder Card als Eintrittskarte in das grenzenlose Urlaubs-vergnügen am Reschenpass und im Obervinschgau ist für alle Gäste, die in einer Unterkunft der Region gebucht haben, in den Informationsbüros und an den Bergbahnen der Region erhältlich!

i 3-Länder Card gültig vom 21.05. – 11.10.2020

Bitte die Betriebszeiten der einzelnen Bergbahnen beachten!

BERGBAHNEN NAUDERS

Öffnungszeiten

Doppelsessellift Mutzkopf	30.05.-01.06. / 06. - 07.06. / 11. - 14.06. / 20. - 21.06.2020 Ab Sa. 27.06. durchgehender Fahrbetrieb von 09.00 - 16.45 Uhr
6er Kabinenbahn Bergkastelseilbahn	30.05.-01.06. / 06. - 07.06. / 11. - 14.06. / 20. - 21.06.2020 Ab Sa. 27.06. durchgehender Fahrbetrieb von 09.00 - 16.30 Uhr, letzte Talfahrt um 16.40 Uhr
8er Sesselbahn Zirnbahn	Ab Sa. 27.06.2020 hat die Zirnbahn jeweils von Donnerstag bis Sonntag geöffnet. Durchgehender Fahrbetrieb von 9.15 - 16.00 Uhr

Preise Bergbahnen Nauders

Doppelsesselbahn Mutzkopf	Erwachsene	Kinder	Jugend	Senior
Bergfahrt	€ 10,50	€ 5,50	€ 8,00	€ 9,50
Talfahrt	€ 7,00	€ 4,00	€ 4,00	€ 7,00
Berg-/Talfahrt	€ 14,00	€ 7,00	€ 11,00	€ 12,50
Familienkarte: (Eltern + eigene Kinder bis Jg. 2005)	Bergfahrt € 29,50	Talfahrt € 20,00	Berg- & Talfahrt € 38,50	
Bergkastelseilbahn Goldwasser	Erwachsene	Kinder	Jugend	Senior
Bergfahrt	€ 14,00	€ 7,00	€ 10,50	€ 12,50
Talfahrt	€ 10,00	€ 6,00	€ 6,00	€ 10,00
Berg-/Talfahrt	€ 18,00	€ 9,00	€ 14,00	€ 16,00
Familienkarte: (Eltern + eigene Kinder bis Jg. 2005)	Bergfahrt € 38,50	Talfahrt € 30,00	Berg- & Talfahrt € 49,50	
Bergkastelseilbahn & Zirnbahn	Erwachsene	Kinder	Jugend	Senior
Bergfahrt	€ 19,00	€ 9,50	€ 14,50	€ 17,00
Talfahrt	€ 12,00	€ 7,00	€ 7,00	€ 12,00
Berg-/Talfahrt	€ 24,00	€ 12,00	€ 18,00	€ 21,50
Familienkarte: (Eltern + eigene Kinder bis Jg. 2005)	Bergfahrt € 52,50	Talfahrt € 35,00	Berg- & Talfahrt € 66,00	
Zirnbahn	Erwachsene	Kinder	Jugend	Senior
Bergfahrt	€ 8,00	€ 4,00	€ 4,00	€ 8,00
Talfahrt	€ 5,00	€ 3,00	€ 3,00	€ 5,00
Berg-/Talfahrt	€ 10,00	€ 5,00	€ 5,00	€ 10,00
Familienkarte: (Eltern + eigene Kinder bis Jg. 2005)	Bergfahrt € 22,00	Talfahrt € 15,00	Berg- & Talfahrt € 28,00	

i Kinder bis 2011 fahren frei, Kindertarif 2005 – 2010, Jugendtarif 2002 – 2004, Seniorentarife ab Jg. 1955.



NAUDERS APP



Die Gratis App für mehr Infos in Ihrem Nauders Urlaub. Speziell für Ihr iPhone und Android Smartphone haben wir eine mobile Applikation programmiert, die Ihnen auf alle Fragen in wenigen Sekunden eine Antwort geben kann.



Wandern in Nauders



"interaktive Karte
Nauders"

BERGSOMMER

Mehr als 300 Kilometer markierte Wander- und Bergwege bilden in und um Nauders am Reschenpass ein Netz, auf dem man gerne geht. Für jedes Schrittempo ist die passende Route dabei, beeindruckende Momente, Ausblicke und Naturschauspiele inklusive.

Kartenmaterial

Wander- und Bikekarten sind im Tourismusbüro in Nauders erhältlich. Diese qualitativ sehr hochwertigen Karten von Alpenweltverlag informieren Sie im Detail über Wanderwege, Biketouren, ... im Dreiländereck Österreich, Italien und der Schweiz!

- ▶ Wander- und Bikekarte Alpenweltverlag 1 : 40.000
- ▶ Wander- und Bikekarte Alpenweltverlag 1 : 25.000



i *Wanderübersicht Grenzenlos.Wandern*
im Infobüro erhältlich




Ein paar Worte zur Sicherheit ...

Bei alpinen Unfällen ist sofortige Hilfeleistung eine selbstverständliche, auch gesetzliche Pflicht. Helfen Sie tatkräftig und melden Sie den Unfall. Unternehmen Sie nur in guter körperlicher Verfassung Bergwanderungen und ausgedehnte Touren. Beginnen Sie Ihren Urlaub mit kurzen Spaziergängen und leichten Wanderungen. Akklimatisieren Sie sich. Haben Sie Mut zur Umkehr! Auch harmlose Berge können bei schlechter Witterung gefährlich werden!

▶ Alpinnotruf (Bergrettung) 140	▶ Rettung - Notruf 144
▶ Internationaler - Notruf 112	▶ Polizei - Notruf 133

Der Wanderpass

... holen Sie sich Ihren persönlichen Wanderpass gegen eine Gebühr von € 3,00 im Infobüro Nauders. Wir verleihen Ihnen die Wandernadel in Bronze, Silber, Gold und eine eigene für Kinder!



Ausrüstung

„Blaue“ Wanderungen ...

- ▶ Leichte Wander- oder Trekkingschuhe mit Profilsohle
- ▶ Kleidung angepasst an Wetter und Temperatur: kurze Hose und Funktionsshirt bei Sonnenschein, im Rucksack aber auch lange Hose und Regenschutz
- ▶ Tagesrucksack mit Trinkflasche, leichtem Proviant und Sonnenschutz
- ▶ Kamera, Fernglas, Handy, Erste Hilfe

„Rote“ & „schwarze“ Bergtouren wie oben, jedoch zusätzlich ...

- ▶ Feste Trekking- oder Bergschuhe mit Gummiprofilsohle
- ▶ Anorak mit Kapuze, Überhose, Mütze und Handschuhe
- ▶ Teleskopstöcke, Stirnlampen evtl. Klettergurte (Verleih)



von 15. Juni
bis 08. Oktober
2020!



MITTAGSPAUSE AUF DER ALM? BITTE EINSTEIGEN!

Die Almen der Region Nauders – Tiroler Oberland – Kaunertal sind ein Stück Kulturgut. Gut im wahrsten Sinne, denn die traditionelle Almbewirtschaftung bringt regionale Köstlichkeiten hervor, die man einfach verkosten muss! Frische Almprodukte werden gekonnt kombiniert mit Spezialitäten aus eigener Landwirtschaft. Diese Tiroler Hausmannskost schmeckt nirgendwo besser als draußen auf den Sonnenterrassen oder drinnen in den Stuben der Almen – klare Bergluft und beeindruckende Weitblicke inklusive.



Der neue Almen-Shuttle lässt wirklich jeden Gast – egal welchen Alters – an sommerlichem Almleben und Almkulinarik teilhaben. Von Juni bis Anfang Oktober 2020 fährt wöchentlich ein Kleinbus gegen einen geringen Unkostenbeitrag auf die Almen.




Almshuttle zur Labaunalm:

Auf der 1977m gelegenen Kuhalm -der Labaunalm angekommen, erwartet sie eine traumhafte Naturkulisse. Die Alm ist ein guter Ausgangspunkt für viele Wanderungen: Nauderer Höhenweg nach Bergkastel Nr. 30, zur Fluchtwand, 2328m oder dem Schmalzkopf Nr. 14. Alternativ kann man am Paritschhof aussteigen und über den Forstweg Nr. 14 zur Labaunalm wandern. Ein weiteres Highlight welches sich dort oben befindet ist der Edelweißsteig den man über den Wanderweg Nr. 16 erreicht. TIPP: Der Edelweißsteig und die Edelweißwiesen sind die Highlights in dieser Umgebung.

- i Treffpunkt:** jeden Donnerstag um 10.00 Uhr vor dem Infobüro Nauders
- Kosten Alm-Shuttle:** mit **Summercard** statt € 10,00 nur € 7,00 pro Person (Bezahlung direkt vor Ort im Infobüro Nauders)
- Teilnehmerzahl:** mind. 4 Personen, max. 20 Personen
- Anmeldung:** bei Ihrem Gastgeber oder im Infobüro am Vortag bis 17.00 Uhr





GENUSSWANDERN – leichte Wanderungen

Wanderung Kleiner Mutzkopf, 1.812 m – Schwarzer See, 1.712 m – Grüner See, 1.836 m

Mit dem Doppelsessellift Mutzkopf gemütlich hoch fahren zum kleinen Mutzkopf 1.812 m. Wanderung zum Schwarzen See: Naturdenkmal mit den höchstgelegenen Seerosen der Alpen und weiter zum Grünen See – unserem „Badesee“– deshalb bei sehr warmem Wetter Badezeug mitnehmen. Der Abstieg führt über den Riatschhof nach Nauders.

Dauer	ca. 5 h	
Höhendifferenz	Aufstieg 200 Hm, Abstieg 500 Hm	Weg Nr. 9/9/5/7

Geschichtliche Wanderung Sellesköpfe, 1.650 m

Leichte Eingetour rund um den Selleskopf. Wanderung über die Lochmühle und den Gmoanboden zur Gipfelkuppe. Besichtigung der Zettleralm, Kavernen und Befestigungsanlagen. Abstieg zum Innblick und weiter zur Norbertshöhe. Highlight: Blick in die Finstermünzschlucht!

Dauer	ca. 4 h	
Höhendifferenz	Aufstieg 400 Hm, Abstieg 700 Hm	Weg Nr. 1/2

Wanderung Hochmoor Plamort, 2.083 m

Fahrt mit der Gondel zur Bergstation Bergkastel. Weiter zur Hochmoorfläche mit uralten Zirbenwäldern sowie dem neuerrichteten Speicherteich auf über 2.000 m mit grandiosem Blick auf den „höchsten Spitz von Tirol“ – dem Ortler mit 3.905 m! Abstieg nach Reschen und zu Fuß oder mit dem Postbus nach Nauders. Highlight: Panzersperren und Bunker!

Dauer	ca. 6 h	
Höhendifferenz	Aufstieg 50 Hm, Abstieg 650 Hm	Weg Nr. 37/2a

Edelweißwiesen – Fluchtwand, 2.326 m

Fahrt zur Labaunalm auf 1.977 m mit dem Wandertaxi. Weiter über gutem Weg zum Hochleger und über die Edelweißwiesen zur Fluchtwand. Die Fluchtwand ist Gamsrevier und vielleicht sehen Sie auch einen Steinadler!

Dauer	ca. 5 h	
Höhendifferenz	Aufstieg 350 Hm, Abstieg 350 Hm	Weg Nr. 15



BERGTOUR – mittelschwere Wanderungen

Wanderung zum Dreiländergipfel Piz Lad, 2.808 m

Anfahrt mit eigenem Auto zur Reschner Alm. Aufstieg durch einem Zirm- Hochwald und Almböden nach Seslat und über einen schweißtreibenden Steig zum Dreiländergipfel Piz Lad (grandioser Aussichtsberg!). Mit etwas Glück kann man Steinböcke beobachten. Abstieg mit einer leichten Gratwanderung über das Grubenjoch.

Dauer	ca. 7 h	
Höhendifferenz	Aufstieg 800 Hm, Abstieg 800 Hm	Weg Nr. 5/5a

Wanderung Großer Schafkopf, 3.000 m

Wanderung zum genau 3.000 m hohen Hausberg der Nauderer Schafe! Auffahrt mit der Bergkastelseilbahn. Wir folgen dem Weg hinauf zu den Goldseen und steigen auf zur Pedroßscharte. Über den Mataunkopf dem Grat folgend bis zum schönen Aussichtsberg, dem großen Schafkopf. Abstieg durch das ruhige Saletztal zum Bergsort Jochelius.

Dauer	ca. 8 h	
Höhendifferenz	Aufstieg 900 Hm, Abstieg 1.600 Hm	Weg Nr. 20/32/31/21

Wanderung Schmalzkopf, 2.728 m

Fahrt mit Wandertaxi zum Parditschhof. Über Labaunalp, Sadererjoch zum Nauderer Hausberg mit unvergleichlicher Aussicht ins Oberinntal, Engadin und Vinschgau! Abstieg mit gemütlicher Einkehr in unserer Kuhalm- Labaunalp. Highlight: Blick zum Gamsrevier Rosskopf!

Dauer	ca. 6 h	
Höhendifferenz	Aufstieg 1.000 Hm, Abstieg 1.300 Hm	Weg Nr. 14

Wanderung Piengkopf, 2.789 m

Wanderung von der Bergstation Bergkastelseilbahn zum Gaisloch und weiter auf den Piengkopf. Abstieg zurück zur Seilbahn oder nach uriger Einkehr in der Piengalm bis in's Dorf!

Dauer	ca. 6 h	
Höhendifferenz	Aufstieg 600 Hm, Abstieg 1.450 Hm	Weg Nr. 30/29

Wanderung Gipfeltour Mataunkopf, 2.895 m

Auffahrt mit der Bergkastelseilbahn. Durch das Blockkar zu den Goldseen (+ 5° C Wassertemperatur) – dem natürlichen Trinkwasserspeicher von Nauders und weiter zur Pedroßcharte. Über einen breiten Gratücken erreicht man schließlich den Gipfel des Mataunkopf. Abstieg zurück zur Seilbahn.

Dauer	ca. 6 h	
Höhendifferenz	Aufstieg 660 Hm, Abstieg 660 Hm	Weg Nr. 20/32

Wanderung Nauderer Höhenweg, 2.100 m

Auffahrt mit der Bergkastelseilbahn. Bei der Bergstation beginnt eine schöne Panoramawanderung hoch über Nauders. 14 km langer Höhenweg ohne größere Aufstiege entlang der Waldgrenze bis zur Labaunalp. Abstieg über den Parditschhof nach Nauders.

Dauer	ca. 8 h	
Höhendifferenz	Aufstieg 400 Hm, Abstieg 700 Hm	Weg Nr. 30/14

Zehner, 2.675 m – Elfer, 2.926 m – Zwölfer, 2.783 m

Fahrt nach Rojen. Dann übersteigen wir die riesige Sonnenuhr der Rojer (Zehner, Elfer, Zwölfer).

Dauer	ca. 7,5 h	
Höhendifferenz	Aufstieg 830 Hm, Abstieg 830 Hm	Weg Nr. 14/15/16

Kleiner Schafkopf

Auffahrt mit der Bergkastelseilbahn auf 2.200 m. Über den Pienggampen ins Saletz zum unteren Mataunboden. Aufstieg zum kleinen Schafkopf 2.742 m, leichte Gratwanderung zum Gueserkopf 2.740 m. Abstieg über Tscheyeck nach Nauders.

Dauer	ca. 7h	
Höhendifferenz	Aufstieg 700 Hm, Abstieg 1.350 Hm	Weg Nr. 36/24

Wanderung Val d'Uina, 2.309 m

Fahrt mit dem Wandertaxi von Nauders nach Schlinig (Südtirol). Schöner Aufstieg zur Sesvennahütte, 2.256 m. Nach einer gemütlichen Rast geht es über Almböden hinunter zum Einstieg der Schlucht. Ein ausgesetzter, breiter Weg führt durch die imposante Felsschlucht. Weiter im Abstieg erreichen wir die verlassene Alm Uina Dadaint und unser Endziel Sur En. Rückfahrt mit dem Taxi nach Nauders.

Dauer	ca. 8 h	
Höhendifferenz	Aufstieg 560 Hm, Abstieg 1.050 Hm	Weg Nr. –

Wanderung Ebene, 2.555 m

Von Nauders zum feuchten Schrofen und durch das Wassertal zum Stableshof. Über Bergwiesen geht es weiter zum Stables-Hochboden. Nach einer gemütlichen Rast geht es weiter zum Gipfelanstieg zum Kreuz auf die Ebene. Abstieg über Novellesboden.

Dauer	ca. 6 h	
Höhendifferenz	Aufstieg 1.115 Hm, Abstieg 1.115 Hm	Weg Nr. 25

Reschner Alm – Dreiländergrenzstein – Reschner Alm

Fahrt zur Reschneralm und leichte Höhenwanderung über eine alte Militärstraße vorbei an Kasernen und über Gravalld zum Dreiländergrenzstein. Rückweg über den oberen Steig 4a wieder zur Reschneralm. Es besteht die Möglichkeit vom Dreiländergrenzstein bis nach Nauders zurück zu wandern.

Dauer	ca. 5 h	
Höhendifferenz	Aufstieg 200 Hm, Abstieg 200 Hm	Weg Nr. 4a/4

Wanderung Tschlin – Mot d'Alp, 2.109 m

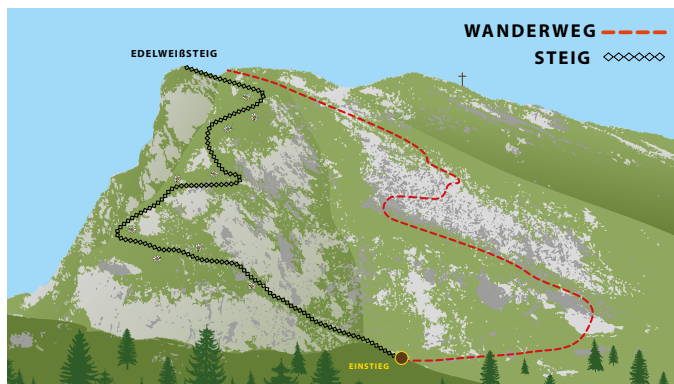
Von Tschlin 1.561 m nach Chraduvias, weiter über Bergwiesen zum Mot d'Alp 2.109 m. Schöner Blick auf Nauders und die Nauderer Berge. Fahrt mit dem eigenen PKW oder mit dem Wandertaxi.

Dauer	ca. 6 h	
Höhendifferenz	Aufstieg 750 Hm, Abstieg 750 Hm	Weg Nr. –

EDELWEISSSTEIG NAUDERS

Einst war es nur ein Song „So when you really love me Darling bring me Edelweiss“ – wir errichteten nicht die Leiter zum Fensterln aber den gesicherten Weg zu dieser symbolreichsten Blume der Alpen. Genießen Sie das Gefühl von Freiheit und ergattern Sie sich ein selbst geknipstes Foto dieser seltenen Blume, da diese strengstens naturgeschützt ist und noch weiterhin viel Freude bereiten soll. Der Edelweißsteig führt geübte Bergsteiger in einmaligem Panorama vom Bazahler Kopf zur Fluchtwand.

Seinen Namen verdankt der neue Nauderer Edelweißsteig der botanisch herausragenden Lage am Reschenpass. Edelweißwiesen säumen den neuen Wanderpfad und ziehen die Blicke auf die wohl bekannteste, unter Naturschutz stehende Alpenblume. Vom Zugang über Parditsch in Richtung Bazahler Kopf bzw. über Labaun in Richtung Fluchtwand erwandern geübte Bergsteiger auf 0,5 Kilometern Länge rund 130 Höhenmeter den mit ca. 200 Metern Stahlseil und 12 Trittbügel versicherten Weg. Festes Schuhwerk, gute Ausrüstung sowie Erfahrung im alpinen Gelände sind Voraussetzung für ein sicheres Bergerlebnis auf dem schwarz markierten Wanderweg.



Wandern und genießen: Neben der sportlichen Herausforderung lockt der Edelweißsteig mit einem beeindruckenden Bergpanorama, das die Blicke im Dreiländer-Eck ins Schweizer Engadin sowie ins Vinschgau bis zum Ortler (3.905 m) schweifen lässt. Die Jausenstation Parditschhof und die Labaunalp bieten gemütliche Einkehrmöglichkeiten sowie Stärkung für hungrige Bergsteiger-Mägen.

DER KAISERSCHÜTZENWEG - UNTERWEGS AUF DEN SPUREN DER VERGANGENHEIT



i mehr Infos finden Sie auf Seite 70–71

3 WEGE – NAUDERS DREIFACH ERLEBEN NATUR - KULTUR - WASSER



i mehr Infos finden Sie auf Seite 52–53

Laufen & Nordic Walking



95 km Lauf- & Nordicstrecken in der Region Reschenpass ... laufen & genießen. Viele Laufinteressierte entlang der Römerstrecke Via Claudia Augusta haben uns auf die Idee gebracht, in unsere herrliche Berge- und Seenlandschaft, diese einzigartigen Laufstrecken zu installieren.

Wir bieten:

- ▶ Ideale Höhenlage
- ▶ Alpines Reizklima
- ▶ Laufen ohne Stress in reizvoller Landschaft (im Naturschutzgebiet)
- ▶ Laufen auf den alten Schmugglerpfaden
- ▶ Ideal für Hobby- und ambitionierte Läufer
- ▶ Spezielle Laufprofi-Betriebe

Laufen

Nauders hat sich in der Ferienregion Reschenpass zum Laufparadies im Dreiländereck entwickelt. Durch die Initiative von begeisterten einheimischen Läufern wurden insgesamt 7 verschiedene Laufrouen in allen Schwierigkeitsgraden ausgearbeitet, beschrieben und beschildert. Die ideale Höhenlage von Nauders und seiner Umgebung bietet gesundes, alpines Reizklima, in der Laufen besonders Spaß macht. Ideal für Hobbyläufer, aber auch ambitionierte Sportläufer finden auf den Laufstrecken garantiert ihren richtigen Tritt. Besonders gut aufgehoben sind Läufer in den Nauderer Laufprofi-Beherbergungsbetrieben. Dort kennt der „Chef des Hauses“ die schönsten Strecken persönlich und wird nicht mit Insider-Tipps sparen.

Nordic-Walking

Alle Laufstrecken eignen sich auch zum Nordic Walking, je nach Laufprofil. Auf ca. 43 km aller Schwierigkeitsgrade und mit insgesamt ca. 2.150 Meter Höhendifferenz kann man in der Umgebung von Nauders diesen Trendsport betreiben. Idealer Sport in freier Natur mit Betätigung für 90 % unserer Muskulatur!

Im Paradies für Biker

BIKEDESTINATION NAUDERS

Die weite Hochebene des Reschenpasses rund um Nauders ist die Raddestination Nr. 1 sowohl beim Rennrad wie beim Mountainbike und beim E-Bike. Die Landesgrenzen von Italien und der Schweiz liegen gerade mal fünf Kilometer von Nauders entfernt – eine Einladung für sportliche Grenzübertritte. Ein Crossover von Tiroler Bodenständigkeit und südländischem Flair, von den beeindruckendsten Gipfeln des Alpenhauptkammes und mediterranem Klima.

Die Bergwelt rund um den Reschenpass bietet eine spannende und vor allem riesige Spielwiese für ein actiongeladenes Erlebnis zum Thema Bike und Rad! Erleben Sie umfangreiche Highlights auf unseren:

- 3-Länder Enduro Trails
- Mountainbike-Touren
- Gondeltouren
- Road-Bike-Touren

Kartenmaterial

Wander- und Bikekarten, sowie Bikeguides sind im Tourismusbüro Nauders erhältlich. Übersichtskarten, Höhenprofile sowie weitere Infos finden Sie in unserem Prospekt 3-Länder Rad- & Mountainbiketouren.



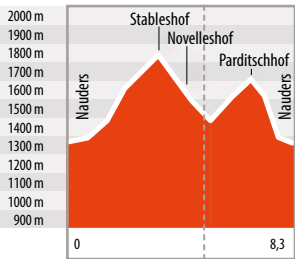


VORSCHLÄGE-BIKETOUREN

Höferunde: Stables-Novelles (Parditsch)

Eine Nicht allzu anstrengende Rundtour in der unmittelbaren Umgebung von Nauders, die abgesehen von einigen Passagen zwischen Stables und dem Novelleshof, fahrtechnisch wenig Ansprüche stellt. (Es besteht die Möglichkeit, zwischen Singletrails und einer normal fahrbaren Straße zu wählen.)

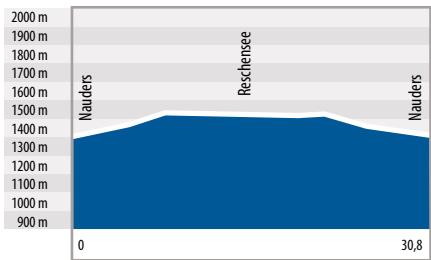
Strecke	8,3 km (13 km)		Weg-Nr. 32
Kondition	mittel	Fahrtechnik	mittel
Max. Steigung	12 %	Aufstieg	470 m (230 m)
Wegstrecke	Nauders – Stables – Novelles – (Parditsch) – Nauders		
Wegbeschaffenheit	Asphalt 63 %, Schotter 31 %, Trails 6 %		



Familienradtour: Rund um den Reschensee

Die Rundtour um den Reschensee kann – bis auf ein 2 km langes Teilstück – komplett auf verkehrsfreiem Radweg gefahren werden und eignet sich daher besonders auch für Familien, ist fahrtechnisch sowie konditionell leicht und daher auch gut für Kinder.

Strecke	30,8 km		Weg-Nr. 46
Max. Steigung	6 %	Aufstieg	285 m
Kondition	leicht	Fahrtechnik	leicht
Wegstrecke	Nauders – Staatsgrenze – rechts vom Reschensee bis St. Valentin – Graun – Reschen – auf der via Claudia Augusta zurück nach Nauders		
Wegbeschaffenheit	Asphalt 86 %, Schotterweg 14 %		



3-Länder Bike- & Gondeltour

Die 3-Länder Bike- & Gondel-Tour ermöglicht es jedem leicht und schnell größere Bike-Strecken rund um den Reschenpass abzufahren. Die steilen Anstiege und Höhenmeter werden dabei mit den vorhandenen Bergbahnen bzw. Gondeln der Region bewältigt.

Strecke	ca. 45 km		Weg-Nr. –
Kondition	leicht	Fahrtechnik	mittel
Wegstrecke	Sessellift Mutzkopf – Skiabfahrt – Tiefergatter – neuer Weg – Schwarzer See – Stierle – Kälberhütte – neuer Weg – Partoanges – Tendres – Reschen – Piz – Seilbahn Schönenben – Obere Straße – St. Valentin – Seilbahn Haideralm – Schotterweg – Marchbrunn – Obere Wiese – St. Martin – Hoader Kreuzung – Reschen – Seilbahn Bergkastel – Bergresort Jochelius – Heilig Baumboden – Nauders		
Wegbeschaffenheit	Asphalt, Schotter, Trails		
Hinweis	siehe 3-Länder-Bike- & Gondeltourfolder oder Seite 44/45		



GEFÜHRTE BIKETOUREN

Sports excellence

- ▶ Touren - die besten Spots erkunden und auf den Trails der Locals unterwegs sein
- ▶ Fahrtechnik - Fahrkönnen & -Sicherheit erhöhen
- ▶ Bike & Berg 3000 - die eigenen Grenzen kennen lernen und den Reiz des Bike-Bergsteigens entdecken.

i Kontakt: Gerald Haag, Hnr. 80b/2, 6543 Nauders,
Tel. +43 (0) 667 61 16 08 79, gerald.haag@sports-excellence.eu
www.sports-excellence.eu

Alpenhof Nauders

Geführte Biketouren mit unserem geprüften Mountainbike-Guide der Extraklasse (auch für Nicht-Hotelgäste).

i Fam. Siegfried Patscheider, Hnr. 229, 6543 Nauders,
Tel. +43 (0) 5473 87263 · Fax +43 (0) 5473 872634
urlaub@alpenhof-nauders.at, www.alpenhof-nauders.at

Outdoorclub: nähere Infos auf Seite 35.

BIWAK: nähere Infos siehe Seite 36.

BIKE PROFIS NAUDERS – Guiding & technic

- ▶ Mit Profis auf Tour – geprüfte Mountainbikeguides zeigen Ihnen die besten Touren in der Bikearena Nauders-Reschenpass.
- ▶ Täglich geführte Touren in zwei Leistungsgruppen – von gemütlichen Hüttentouren bis zu gefinkelten Singletrails – bei uns kommt jeder auf sein Bike-Erlebnis.
- ▶ Fahrtechniktraining auf eigenem Fahrtechnikgelände mit geprüften Fahrtechniktrainer – Einzel- oder Gruppenunterricht inkl. Schutzausrüstung.
- ▶ Verleih von Top-Testrädern.

Get the best – get a profi!

i Kontakt: Harry Ploner, Unterdorfstraße 196, 6543 Nauders,
Tel. +43 (0) 699 18 722 101, www.hotel-central.at

i Mehr Infos zum Bikeprogramm finden Sie im Folder
Sommer.Erlebnis.Programm

E-BIKE – AUSLEIHEN, AUF SITZEN UND LOS!

Ich lasse radeln! E-Biking macht gerade in alpinen Regionen doppelt so viel Spaß bei halbem Kraftaufwand. In der 3-Länder-Bikearena am Reschenpass hat man den Trend zum elektrifizierten Radvergnügen früh erkannt, Nauders ist längst offizielle E-Bike-Destination.

Leichter treten durch E-Power

Nauders – Tiroler Oberland – Kaunertal bietet eine interessante Herausforderung für alle „Nichtradler“ oder jene, die die Landschaft genussvoll erradeln möchten, immer in Bewegung – und doch bequem, mit E-Motoren unterstützten Zweirädern, den sogenannten Swiss-FLYERN. Mit Erschließung der Ferienregion Nauders – Tiroler Oberland – Kaunertal als E-Bike-Region ist ein Lückenschluss gelungen. Nicht nur E-Biker, die sich die Fernradstrecke „Via Claudia Augusta“ vorgenommen haben, sondern auch jene, die vor Ort die schönsten Täler und Sehenswürdigkeiten erradeln möchten, finden ein entsprechendes Netz an Akkuwechselstationen in der Region vor. So weit der Akku reicht. E-Bikes machen radeln leichter.

Outdoor Sports



OUTDOORCLUB NAUDERS ... special adventure sports

Natur fasziniert, begeistert und verbindet. Erlebnisse in der Natur schweißen zusammen und wecken Emotionen. Emotionen, die nachwirken auch wenn Ihr schon längst wieder zu Hause seid. Hely Klinec und sein Outdoorclub-Team sind die Spezialisten in Sachen CANYONING, RAFTING, TANDEMPARAGLIDING und die verschiedenen Touren in den ADVENTUREPARCOURS (Waldseilgarten, Adventureparcour und Adventureparcour de luxe). Mit euren staatlich geprüften Guides erlebt ihr spannende Augenblicke und für jeden Geschmack ist bestimmt die passende Aktivität dabei. Ob alleine, für die ganze Familie, eine Gruppe oder einfach nur so ... im Outdoorclub werdet ihr bestimmt fündig! Spannende Touren und atemberaubende Flüge warten auf dich ... lass sie uns gemeinsam erleben!

Adventure Parcours

Nachdem du deine Sicherungsgeräte beherrscht, begeben wir uns in die vom Wasser über Jahrtausende geformte Schlucht. Erlebe spielerisch dich über Seilbrücken, Flying Fox, Himmelsleiter und Felswände fort zu bewegen. Viel Spaß und unvergessliche Momente nimmst du mit.

i Geführte Tour: 03.06. | 10.06. | 17.06. | 24.06. | 01.07.
08.07. | 15.07. | 22.07. | 29.07. | 05.08. | 12.08. | 19.08.
26.08. | 02.09. | 09.09. | 16.09. | 23.09. | 30.09. | 07.10.

mit der
Summcard
kostenlos

- **Treffpunkt:** 09.00 Uhr Outdoorzentrum "Why Not" Pfunds
- **Mindestteilnehmer & Alter:** min. 3, max. 30 Personen | 10 Jahre
- **Anmeldung erforderlich:** jeweils am Vortag bis 17.00 Uhr

Folgende Erlebnisse können zusätzlich beim Outdoorclub gebucht werden:

- Canyoning, Rafting, Tandemparagliding, Adventureparcour

Urlauber in Nauders am Reschenpass tauchen ein in ein Dorado für Outdoor-Sportler und Abenteurer. **Professionelle Anbieter** sorgen für optimale Sicherheit für alle Ansprüche und jedes Alter. Daneben locken **zahlreiche Attraktionen** zur aktiven Urlaubsgestaltung.

BIWAK DREI-LÄNDER-SPORTS NAUDERS Dein Outdoor-Anbieter mitten in Nauders!



Willkommen bei BIWAK! Die Profis von Drei-Länder-Sports-Nauders sind deine Partner in Sachen Adventure und Sports. Da fährst du ab auf geführten Mountain-, Enduro- oder E-Bike-Touren für Einsteiger/Familien/Profis. Per pedes kommst du mit geprüften Wander- & Bergführern auf spannenden Motto-Touren in die Höhe zu den Hütten, Almen und Dreitausendern. Du hast eine ganz eigene Vorstellung, welche individuelle Tour du machen möchtest? Dann erstelle dir dein eigenes Abenteuer mit einem unserer geprüften Guides. Auch unsere Kleinsten kommen voll auf Ihre Kosten. Im Bike Kids Club und im Bike Youngsters Club wird ACTION großgeschrieben. Sicherheit und Spaß stehen dabei im Vordergrund! Wir führen dich in den Bogen-sport ein und du kannst deine ersten Schüsse versuchen. Unsere Monsterroller sind ein Riesenspaß für Jung und Alt. Du fährst auf einen großen Tretroller mit schönen großen Profilreifen und Scheibenbremsen den kompletten Berg hinab bis ins Tal. Gerne helfen wir dir auch in Sachen Equipment und Outfit weiter, so dass du für deine Aus(sen)-Zeit perfekt ausgestattet bist. Das ist noch nicht alles ...

- ▶ **Bike:** Verleih (MTB, Freeride-Enduro & E-Bike), Guiding, Technik, Training, Bike & Hike. Bikewerkstatt & Bikeservice
- ▶ **Wandern:** Motto-Touren für Alle, z. Bsp. 3000+, Schmugglertour, Gamsbocktour, Sonnenaufgang, Dreiländer, ...
- ▶ **Bogenschießen, Monsterrollertouren**
- ▶ **Montag: Easy Biketour / Donnerstag: Einfach grenzenlos** Mindestteilnehmer: min. 3 max. 10 Teilnehmer
- ▶ **Dienstag: E-Biketour** mit der Summercard € 35,- statt € 55,-
- ▶ **Mittwoch: Enduro-Einsteigertour** mit der Summercard € 40,- statt € 48,- (exclusive Liftticket)
- ▶ **Freitag: E-Biketour XL** mit der Summercard € 48,- statt € 58,-
- ▶ **Treffpunkt:** BIWAK Nauders
- ▶ **Mindestteilnehmer & Alter:** mind. 3, max. 8 Teilnehmer | 12 Jahre; für die E-Bike Touren
- ▶ **Anmeldung erforderlich:** jeweils am Vortag bis 17.00 Uhr

i Kontakt: Tel. +43(0)5473/89040, www.biwak-nauders.at



© Daniel Zangerl

ALPIN SPORT OBERLAND



PROGRAMM:

- ▶ **Montag Gletscher:** Wander- und Fototour / Technik: Seil, Steigeisen / Leichte Tour: Suldenspitze oder Weißseespitze 3.518 m
- ▶ **Dienstag Klettern:** Leichtfortgeschrittene / Kinder & Jugendliche / Klettergarten / Klettersteig Goldweg
- ▶ **Mittwoch Fels:** Klettertechnik / Sicherungstechnik / Mehrseillängen / Klettersteig Tirolerweg
- ▶ **Donnerstag Hochalpin:** Gletschertour / Hochtouren wie Ortler 3.905 m / Weißseespitze - Brandenburgerhaus - Fluchtkogel
- ▶ **Freitag Klettertouren:** Mehrseillängen / Alpine Klettertechnik / Hochalpine Klettertouren / Klettersteige International
- ▶ **Privatführungen beim Wandern, Mountainbiken, Kletter- & Gletschertouren im gesamten Alpenraum!**

- ▶ **Geführte Wanderungen von Sonntag bis Freitag:** Von Mitte Mai bis Mitte Oktober
Treffpunkt: Vor dem Infobüro
Mindestteilnehmer: 3 Personen
Anmeldung erforderlich: jeweils am Vortag bis 17.00 Uhr



- i Familie Klinec, Haus-Nr. 255, 6543 Nauders, Tel. +43(0)5473/87681, alpinsport@aon.at
Anmeldung/Informationen: Alpinsport Oberland – Bergführerbüro, neben Schloss Naudersberg
Bürozeiten: 17.00–18.30 Uhr**

ALPINE 3D-BOGENPARCOURS PFUNDS

In Pfunds/Tschingls liegt ein einzigartiger 3D-Bogenparcours, der Anfänger und Profi-Bogenschützen gleichermaßen begeistert. Die einzelnen Schuss-Stationen passen sich den natürlichen Gegebenheiten zwischen hohen Felsabstürzen und dem Inn an. Jede der 28 3D-Stationen ist eine Herausforderung für die Bogenschützen. Da kommt die urige Labestation mitten im Gelände gerade recht für eine gemütliche Rast.

Gutes Schuhwerk erforderlich!

FÜR ANFÄNGER

Tauchen Sie ein in die Welt des intuitiven Bogenschießens! In dreistündigen Schnuppereinheiten blicken Sie den Experten über die Schulter und lernen von erfahrenen Bogensporttrainern die Grundtechniken dieses faszinierenden Sports. Der Bogensport ist ein Familiensport mit „Treffgarantie“ und spannend für „Groß und Klein“.

i **Termine:** 2x wöchentlich

Info und Anmeldung: bis 17:30 Uhr des Vorabends in den Infobüros (für den Montagtermin gilt der Anmeldeschluss bis Montag 08:30 Uhr)

Teilnahmegebühr mit Summercard (inkl. Ausrüstung, Parcoursbenützung und Training): Erw. € 15,00 | Jugendliche (8-15 J.) € 12,00 | Kinder bis 8 Jahre kostenlos

Treffpunkt: direkt beim Einschussplatz (5 min. Fußweg von der Fischeralm) Auf Grund der großen Nachfrage bitten wir die Anmeldung so schnell wie möglich im Infobüro zu tätigen!

FÜR FORTGESCHRITTENE/PROFIS

Tageskarten sind direkt beim Einschussplatz erhältlich. Ausrüstungsverleih Montag bis Freitag auf Anfrage möglich. Weitere Infos bezüglich Kosten, Öffnungszeiten, usw. erhalten Sie im Infobüro Pfunds.

Ermäßigung
mit der
Summercard



3D-Bogenstadl–Indoor Bogenschießen in Pfunds

Der neu eröffnete 3D-Bogenstadl in Pfunds ist die ultimative Ganzjahres-Freizeiteinrichtung für Familien und Bogensport-Begeisterte. In urigem Ambiente und mitten im Dorzentrum wurde eine Indoor-Bogenhalle der ganz besonderen Art geschaffen.

Auf Gäste und Einheimische warten eine 18-Meter lange Schießbahn, zahlreiche 3D-Tiere und Scheiben, ein Schießkino sowie ein Kinderbereich mit Spielmöglichkeiten. Auch Schnupperstunden und Ausrüstung werden vor Ort angeboten.

Ermäßigung
mit der
Summercard

i Infos zu Öffnungszeiten finden Sie im aktuellen Wochenprogramm oder im Infobüro. Für Gruppen (Vereinsausflüge, Geburtstagsfeiern, usw.) bitte im Infobüro melden.

Eintrittspreise: Schnupperschießen inkl.

Trainer u. Ausrüstung: Erw. € 15,- / Kinder € 12,-

Tageskarte (ohne Ausrüstung):

Erw. € 10,- / Kinder € 7,-

10er Block (ohne Ausrüstung):

Erw. € 80,- / Kinder € 50,-





KITESURFEN RESCHENSEE

Der Reschensee ist ein Stausee in der Gemeinde Graun im westlichen Südtirol. Der künstliche Stausee ist 6 Kilometer lang und an den breitesten Stellen etwa einen Kilometer breit. Er hat ein Wasserversorgungsvolumen von 120 Mio. Kubikmeter. Der Stausee am Reschenpass ist das Mekka für Kiter der Region mit optimalen Windverhältnissen an fast jedem Tag.

i Kontakt: Kitesurfschule PROBOARDER, Tel. +39 0473 633101, www.kiteboarding-reschen.eu

i Kontakt: ASD/ASV Adrenalina Südtirol Kiteschool, Tel.: +39 0473 420222 www.kiteschool.it

REITEN UND KUTSCHENFAHRTEN

Genießen Sie die unberührte Landschaft inmitten der Tiroler Bergwelt auf dem Rücken gutmütiger Pferde. Tägliche Ausritte über Wälder und Wiesen und entlang des historischen Wanderweges „Via Claudia Augusta“.

Kutschenfahrten Nauders – Familie Warger, Tel. +43 (0) 5473 86141

ARCHE NATUR

Gemütliche Lamawanderung

i Anmeldung erforderlich: Andreas Dilitz, Tel. +43 (0) 650 87 72 800



FISCHEREIEN

Bei uns befinden sich viele beliebte Fischerei-Reviere. Sie können Ihr Hobby in verschiedenen Gewässern, wie Bach, Fluss und See ausüben.

Stillebach (Nauders)

Bestand: Regenbogen- und Bachforellen sowie Bachsaiblinge

Öffnungszeiten: auf Anfrage!

Preis: Tageskarte € 28,00 inkl. 3 Fische, zusätzlich ist eine Abgabe an den Tiroler Fischerverband notwendig

i Kontakt: Hotel Post, Tel. +43 (0) 5473 87202

Grünsee (Nauders)

Bestand: Regenbogenforellen, Saiblinge, Karpfen, Barsche, Schleien, Rotaugen, Rotfedern und Hechte / **Öffnungszeiten:** auf Anfrage!

Preis: Tageskarte € 28,00 inkl. 3 Fische, zusätzlich ist eine Abgabe an den Tiroler Fischerverband notwendig

i Kontakt: Hotel Post, Tel. +43 (0) 5473 87202

Inn (Revier Nauders)

Bestand: Regenbogen- und Bachforellen sowie Äschen

Öffnungszeiten: auf Anfrage! | **Preis:** Tageskarte € 28,00 inkl. 3 Fische, zusätzlich ist eine Abgabe an den Tiroler Fischerverband notwendig

i Kontakt: Hotel Post, Tel. +43 (0) 5473 87202

Fischer Alm (Pfunds)

Angelausrüstung vorhanden. Fische zum Mitnehmen werden pro kg abgerechnet. Sie können sich die Fische auch zubereiten lassen und vor Ort genießen.

Öffnungszeiten: ab 10. Mai geöffnet - von 12:00 - 14:30 Uhr & 17:00 - 20:00 Uhr große Karte, 14:30 - 17:00 Uhr kleine Karte, Montag Ruhetag

i Kontakt: Bastian Dakau, Tel. +43 (0) 676 4123 182

Klettererlebnis in Nauders

KLETTERGARTEN „PFLANZGARTEN“

Gemütlicher Anfängerklettergarten in einer fast senkrechten Wand, die sehr großgriffig ausfällt.

Ideal für heiße Sommertage - die Bäume spenden viel Schatten.

Zustieg: Von der Norbertshöhe zum Mösele und hinein in den Pflanzgarten.

Der Weg führt immer über einen Fahrweg, Wanderweg Nr. 5, der Fels befindet sich rechts neben dem Weg und fällt sofort ins Auge.

GPS Daten: Breite 46,880506, Länge 10,475089

Schwierigkeit: ① 5/10 m, ② 4/15 m,

③ 3+/14 m, ④ 3/10 m

Charakter: Höhenlage 1.461 m, Ausrichtung NO, Anfänger 4 Stars, Zustieg 1 Stunde, Familien 4 Stars, Absicherung 4 Stars, Anzahl 4, senkrecht

MEHRSEILLÄNGENROUTE „WEG DER FREUNDE“

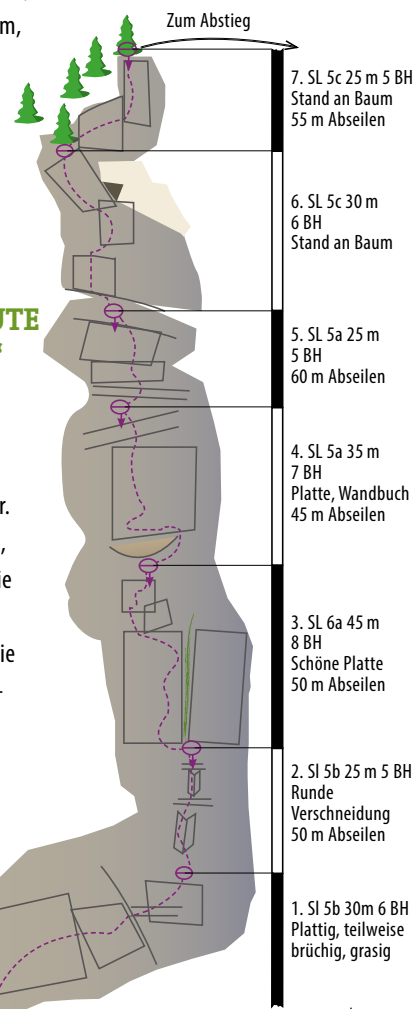
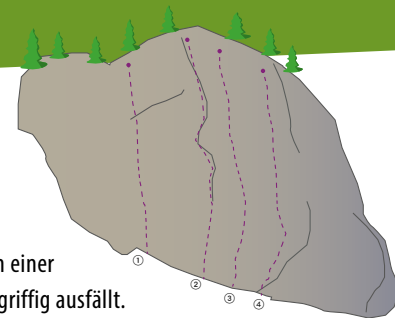
Zustieg: Von Nauders über den Wanderweg zur Festung Nauders. Ab der Festung Zustieg auf eigene Gefahr. Durch den ersten Tunnel nach Norden, vor dem zweiten Tunnel außen auf die alte Straße und durch beide Galerien gehen. 50 m hinter der zweiten Galerie rechts durch steilen Wald über Steigspuren aufsteigen.

GPS Daten Einstieg:

Breite 46,921935, Länge 10,490028

Abstieg: über die Route abseilen (bis 60 m) oder rechts über Lahnstrich möglich

Charakter: Plattenkletterei in rundem Schiefergestein





KLETTERSTEIG „GOLDWEG“

Ausgangspunkt: Bergstation der Bergkastel-Seilbahn (2.200 m)

Der Weg zum Einstieg: beginnt über Wanderweg Nr. 33 zur Bergstation Goldseelift, weiter den markierten Steig hinein in die Nordostflanke der Bergkastelspitze (Gehzeit ca. 1h). Das Drahtseil führt in teilweise senkrechter Kletterei bis zum Nordgrat und über diesen die letzten 500 m zum Gipfel der Bergkastelspitze (2.913 m)

Kletterzeit: ca. 2h. Der Abstieg erfolgt über die steilen Platten durch die Ostflanke den Steig hinunter zu den Goldseen, dem Weg Nr. 20 folgend durch das Ganderbild zur Seilbahn (ca. 2h).

Charakter, Schwierigkeiten: Durch die Höhe (fast 3.000 m) kann man von einem „Hochalpinen Klettersteig“ sprechen, der für Geübte mit richtiger Ausrüstung gedacht ist. Luftige, teilweise senkrechte Kletterei ohne Leitern, nur einige Steigstifte im „Goldwandl“ (Schlüsselstelle). Durch die ostseitige Exposition früh aper und trocken.



KLETTERSTEIG „TIROLERWEG“

Ausgangspunkt: Bergstation der Bergkastel-Seilbahn (2.200 m)

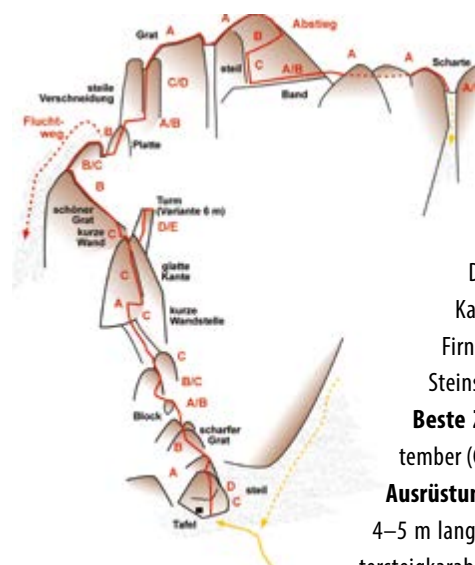
Der Weg zum Einstieg: der Zirnbahn entlang bis zur Bergstation, weiter zu der Bergstation des dahinterliegenden Almliftes, dem markierten Steig entlang in das Blockkar des Nauderer „Goaßloch“ zum Einstieg auf 2.600 m (Gehzeit ca. 1 ½ h). Nun dem Drahtseil folgend in luftiger, abwechslungsreicher Kletterei (teilweise senkrecht) zum Gipfel (2.982 m) – Kletterzeit ca 2 ½ h.

Abstieg: dem Drahtseil folgend durch die Gipfelwand, in westlicher Richtung über den Grat in die zweite Scharte (Ende des Seils), dann in nördlicher Richtung durch das Geröllkar zum markierten Einstieg und den Aufstiegssteig zurück zur Seilbahn (Gehzeit ca 2 ½ h).

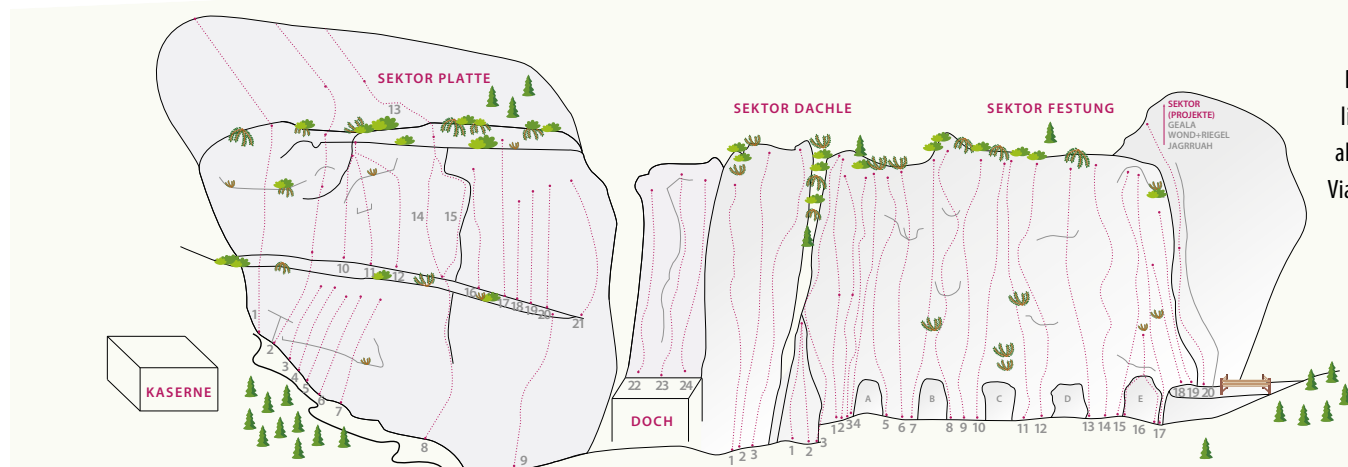
Charakter, Schwierigkeiten: Durch nordseitige Exposition und der Höhe (fast 3.000 m) ergibt sich ein „Hochalpinen Klettersteig“ für Geübte mit richtiger Ausrüstung. Kletterei ohne Leitern, Klammern, ... Turmvariante schwierig! Durchgehendes 700 m langes Drahtseil. Abstieg durch das Kar im Frühling eventuell mit Firngleitern, im Sommer besteht Steinschlaggefahr.

Beste Zeit: Ende Juni bis Ende September (Gefahr: Schnee im oberen Teil).

Ausrüstung: Brust – Sitzgurt, Seilstück 4–5 m lang, 11 mm Durchmesser, 2 Klettersteigkarabiner, evtl. Klettersteigbremse, Bergsteigerhelm



Anfängern und verbesserungsfreudigen Amateuren sei geraten, einen der vielen Kletterkurse in Anspruch zu nehmen – denn Sicherheit geht vor.



Der Klettergarten liegt direkt an der alten Römerstraße Via Claudia, gegenüber der Festung Nauders.

Nr. Sektor Platte

Franz. UIAA Länge

1	Niclasmauer	2 Längen 1.30 m 6a, 2.25 m 5a	6a	55 m
2	Wenn der Vater mit dem Sohne	3 Längen 5, 6a, 6a	6a+	60 m
3	Chill halt amal	schwerer Einstieg	6a+	15 m
4	Ziach halt amal	kurz, aber knackig	6b+	15 m
5	Endorphine gib'ts oben	kleingriffige Einzelstelle	6c	16 m
6	Das Versteckte	mit Loch leichter	6b	18 m
7	Groovy Little Jungle Hut		6a	20 m
8	Cola Weizen Kanal	leichtester Einstieg	5a	23 m
9	Karl's Klassiker	schöne Platte	6a	25 m
10	How's it hanging dude?	plattig, griffig, typisch	6b	17 m
11	Any Way	gut kletterbarer Überhang	6b	17 m
12	Rock die Wadln	schwere Platte spezieller Ausstieg	6c	17 m
13	Sacradi	originelle Diagonale	5+	15 m
14	Ping pong Platte	plattig bis zur Schuppe	6b+	20 m
15	Chalklos Glück	schöne Verschneidung	6a/5 A0	22 m
16	Drei kloane Vegl	überhängend & kleinsplittig	6b+	18 m
17	Koa Weibats koa gschroa		6b+	25 m
18	Veni, Vidi, Vici	schwere Einzelstelle	7a	20 m
19	Verrückta Glatzkepf	kleine Leisten, weite Züge	7a+	20 m
20	Schwarzer Rettich	Kletterintelligenz fördernd	6b	20 m
21	Plattentraum	echte Traumplatte	5c	28 m
22	Bier beim Rudl	griffig, leicht überhängend	6a+	20 m
23	Monkeytime	schwerer Einstieg	6a	20 m
24	Easy Going	gutgriffige Wandkletterei	6a	20 m

Nr. Sektor Dachle

Franz. UIAA Länge

1	Dochdachle	Kraftausdauer	6a	6	26 m
2	Gaudi	Kraftausdauer	6a+	6+	29 m
3	1,60 er Ego	Kraftausdauer, Schwieriger Ausstieg	6b+	7+	29 m

Nr. Sektor Festung

Franz. UIAA Länge


1	T34	links von der Kante, Riß	4a	4	9 m
2	au	plattig	3	3+	9 m
3	Kante	Genußkante	3	3	24 m
1	Kinderleicht	Kindergerecht gebohrt, 10 m 1 oben 2-3	1/2-3	1/2-3	20 m
2	Draudiclaudi	Anfänger Kinder, 10 m 1 oben 2-3	1/2-3	1/2-3	21 m
3	Wollwoll	abwechslungsreich	3	3	19 m
4	Vierer	teils plattig	4	4	23 m
5	Finfer	plattig, griffig	4b	5	23 m
6	Sexer	oben kleingriffig, steil	5c	6	24 m
7	Moanschwoll a simer?		4b	5	24 m
8	Kürasier	2 gutgriffige Überhänge	5a	5+	24 m
9	Blechhaufa		4b	5	24 m
10	Wilde Hilde	Homogene Genusskletterei	4a	5-	24 m
11	Die Longa	Abwechslungsreiche Kletterei	4b	5	27 m
12	Die Verzwickte	verzwickt	4	4+	25 m
13	Schiefer Tod	leicht „schräge“ Kletterei	4	4+	25 m
14	Hanspeters 4er	kleingriffige Genusskletterei	7-	6b	25 m
15	Leisebach	abwechselnd	4a	5-	25 m
16	E-Lochdoch	Dachkletterei	6c+	8c-	10 m
17	E-Lochkanta	wechselnd	4	4+	20 m
18	Furz	leichte Kante	3	3	15 m
19	Plattie	plattige Reibungskletterei	2	2	30 m
20	Jägersteig	leichte Plattenkletterei. Zustieg und Abseilen vom Riegel und der Geala Wond- Projekt (Vorsicht: Steinschlag- und im Herbst Gamsschlog)	1	1	2x30 m

Familienangebote in Nauders



Die SUMMER-CARD

ist eure Eintrittskarte zum
Kinder- & Jugendprogramm
im Ferienparadies Nauders.



KINDER- & JUGENDPROGRAMM

Nauderix sagt „Griaß Enk“ im Kinderparadies Nauders. Wir haben wieder tolle Abenteuer für die Kinder vorbereitet. Neben vielen Spielen in der Natur können sich die Kinder auch bei den Action-Highlights wie „Kletterspaß am Felsen“ und „Die Bauernhof-Abenteuer der Henne Hannah“ austoben. Auch „Manni Matschmonster ist in diesem Sommer zu Besuch beim Nauderix“. Somit wird im Rahmen des Wochenprogramms vom 29. Juni bis 28. August 2020 viel Spaß, Action und Erlebnis angeboten.

Auch unsere jugendlichen Gäste kommen bei uns in Nauders nicht zu kurz. Montag bis Freitag von 01. Juli bis 30. August 2019 bieten wir ein spannendes, abwechslungsreiches Programm wie Klettern, Rafting und vieles mehr. Action kommt hier bestimmt nicht zu kurz.

i Weitere Infos entnehmen Sie bitte dem
Folder Draussen Hausen bzw. Teens go active.



MITGLIED DER TIROLER FAMILIENNESTER

Unsere Ferienregion gehört zu den qualitätszertifizierten Tiroler Familiennestern. Der Verein der Tiroler Familienenster steht für hohe Qualitätsstandards. Nur Regionen, die ein überdurchschnittliches Freizeitangebot für Familien bieten, können Mitglied werden.

Geprüfte Unterkünfte – sogenannte Nestpartner im Tiroler Oberland

14 Nestpartner gibt es in unserer Ferienregion Nauders – 10 davon sind mit dem "6-Goldsterne-Familienenster-Premium-Qualitätssiegel" ausgezeichnet worden.





ERLEBNISWELT GOLDWASSER MIT NAUDERIX

Direkt beim Restaurant Bergkastel finden Familien Spiel, Spaß und Spannung. Schöpfräder, Mühlen, kleine Wasserfälle, Goldteich, Wasserkippe, Riesensandkiste, Stauanlagen, Themen-Rundweg, Niederseilgarten mit verschiedenen Slacklines u.v.m. vermitteln das Element Wasser in all seinen Facetten.



NATURTEICH MÖSLE UND TRAGWAAL
SCHWARZER SEE – PFLANZGARTEN

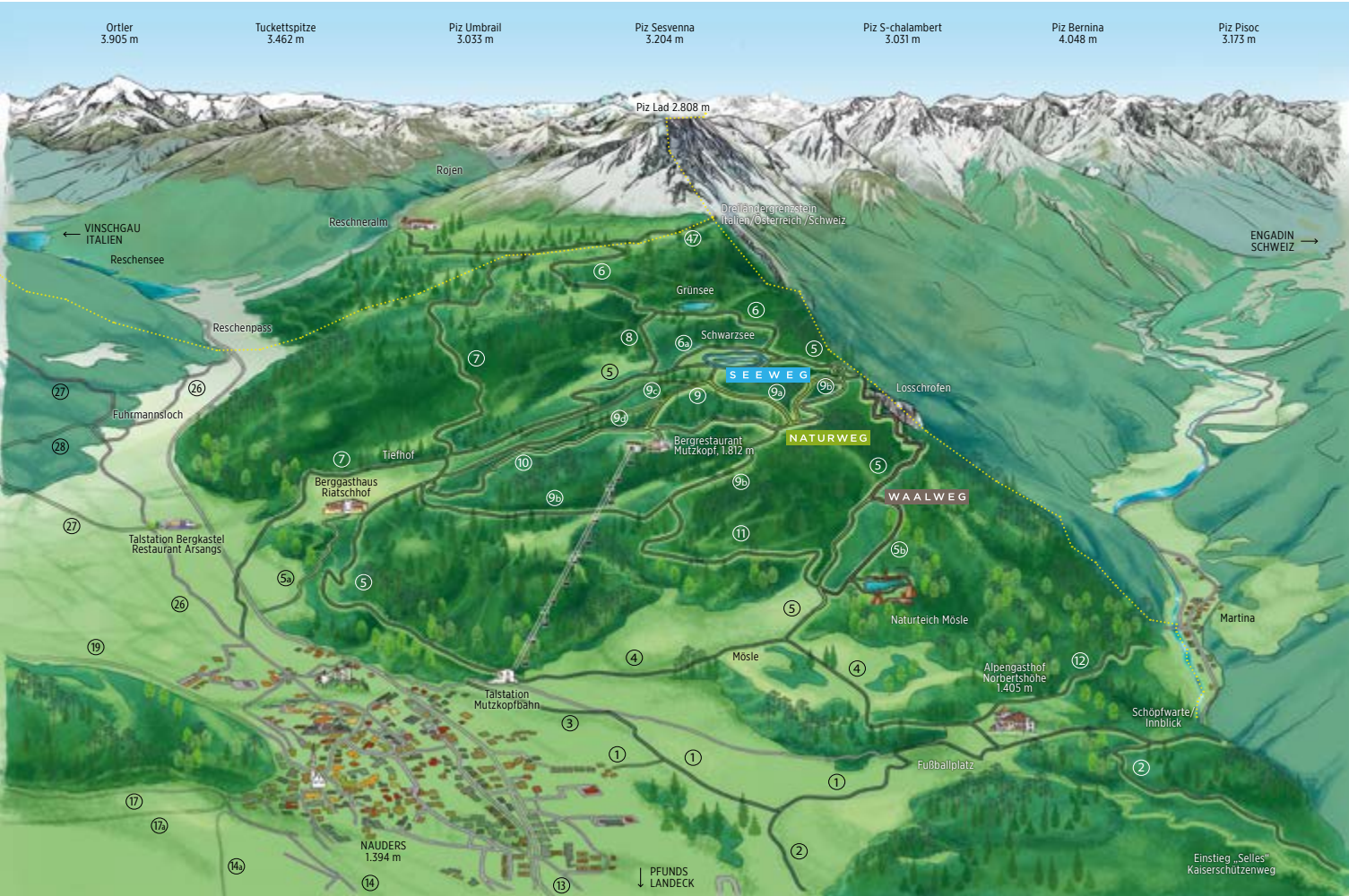
Wandern entlang den Spuren des Wassers

Oberhalb von Nauders, Richtung Mösle, entstand ein neuer Waalweg zur naturtouristischen Nutzung und zur Schaffung neuer/alter Lebensräume. Der Waal hat seinen Ursprung am Schwarzen See, seinen Verlauf nimmt er in Richtung Pflanzgarten, von dort aus fließt er entlang des Hochmoores bis zum neu errich-

teten „Naturteich Mösle“. Durch die Schaffung eines neuen Naturteichs wird ein weiteres, in das Landschaftsbild eingegliedertes, Biotop auf der Hochebene Mösle geschaffen!



Entdecken Sie die drei völlig neu gestalteten Themenwege "Waalweg", "Naturweg" und "Seeweg": vom Naturteich Mösle zum Losschrofen, vom Mutzkopf zum Losschrofen und rund um den Schwarzsee!





links: Freibad Pfunds, **rechts:** Freibad Prutz

BADESPASS IM BERGSOMMER

Freibad Prutz

Die großzügige Wasserfläche im Rundbeckendesign und eine 42 m lange Wasserrutsche lassen jedes Kinderherz höherschlagen. Bei einer maximalen Tiefe von 1,8 Metern, 3 Schwimmbecken, Gegenstrombecken, Kinderbecken und einer Liegewiese von 15.000 m² bleiben nahezu keine Wünsche mehr offen. Für den kleinen Hunger oder kühle.

Öffnungszeiten: 09.30 bis 19.00 Uhr

Kontakt: Gemeinde Prutz, 6522 Prutz,

Tel. +43 (0) 5472/6210, www.prutz.tirol.gv.at

Erlebnisbad Pfunds

Das mit Solarenergie geheizte Freibad bietet eine durchschnittliche Wassertemperatur von 24°C. Das 750 m² große Wasserbecken ermöglicht Wasserspaß für Groß und Klein. Es besteht aus einem Nichtschwimmerbecken und einem Wettkampfbecken mit 33 Meter Länge, weiters ist ein eigenes Kinderplanschbecken vorhanden. Beachvolleyballplatz beim Freibad!

Öffnungszeiten: Bei Schönwetter von 09.30 bis 19.00 Uhr

Kontakt: Gemeinde Pfunds, Tel. +43(0)5474/5221

GRATIS
mit der
Summercard

GRATIS
mit der
Summercard

Badesee Ried

Badesee Ried

Der idyllische Badesee liegt zwischen Ried und Prutz und bietet Ruhe und Erholung für Erwachsene und Badespaß ohne Grenzen für Kinder. Der See ist umgeben von weitläufigen Liegeflächen und Wald – mitten im See befindet sich eine Insel, die man zu Fuß, durch knöchelhohes Wasser erreichen oder anschwimmen kann. Der Rieder Badesee ist mit seiner Größe von 2,5 ha und 4 Metern Tiefe bei Gästen und Einheimischen gleichermaßen beliebt. Das Seerestaurant lädt zum Verweilen ein, zum Kinderspielplatz sind es nur wenige Schritte. Eine Tretbootfahrt und die 40 Meter lange Wasserrutsche sind ein Vergnügen für Jung und Alt. Außerhalb des Badebetriebes sind auch Angler gern gesehene Gäste.

Badeaufsicht: 10.00 bis 16:00 Uhr

Preis ohne Summercard: Erwachsene € 3,00 |

Jugend (15 bis 18 J.) € 2,00 | Kinder (6 bis 14 J.) € 1,00

Kontakt: Gemeinde Ried i. O., 6531 Ried, Tel. +43(0)5472/6403,
www.tiroler-oberland.com

Engadin Bad Scuol

Bädertradition mit langer Geschichte, das Mineralwasser der verschiedenen Quellen ist weit über die Landesgrenzen berühmt. Höhepunkt ist das Römisch-Irische Bad (zwei traditionsreiche europäische Badekulturen).

Öffnungszeiten: täglich 08.00–21.45 Uhr

Kontakt: CH-7550 Scuol, Tel. +41 81 861 26 00
www.engadinbadscuol.ch

GRATIS
mit der
Summercard



📷 Quellalpin

Quellalpin Kaunertal

Saunieren Sie - den Blick auf die umliegende Bergwelt gerichtet direkt am Dach des Gebäudes oder machen Sie im ausgezeichneten Quellwasser Ihre Züge. Außerdem lässt das Angebot aus traditionell-bodenständigem Restaurant, Fitnessstudio, Beachvolleyballplatz, Tennisplatz, Kegelbahn sowie einem Schießstand keine Wünsche offen.

📌 **Öffnungszeiten:** unter: www.quellalpin.at/de/service/oeffnungszeiten

Kontakt: Feichten 134, 6524 Kaunertal, Tel.: +43 (0) 5475 222

Erlebnisbad Alpenquell Samnaun

In Compatsch steht ein Mehrzweckbecken mit einer Wasserfläche von 187 m² zur Verfügung. Angebote: Erlebnisbecken mit Sprudelliegen, Wasserfall, Kaltwasserbecken, Kinderplanschbecken, Eukalyptus-Dampfkabine, Whirlpool (Heißwirbelbecken), Solarliegen, Freiluftgelände, Cafétéria und Saunawelt.

📌 **Öffnungszeiten:** 17.06.–11.10.2020: täglich geöffnet von 13.00–20.30 Uhr
12.10.–24.11.2020: Mi–So von 13.00–20.30 Uhr (MO + DI Ruhetag)

Sauna: Am Mittwoch auch für Familien mit Kinder ab 7 Jahre.

An allen anderen Tagen ist der Zutritt ab 16 Jahren erlaubt.

Preise Erlebnisbad: 2 h: Erw. € 10,90 | Kinder (6–16 J.) € 8,30

Tageskarte: Erw. € 16,10 | Kinder (6–16 J.) € 10,00 / inkl. Sauna für 2,5 h: Erw. € 18,70 | Kinder € 12,20 / Die Preise werden mit dem Euro-Tageskurs verrechnet und sind nur ca.-Angaben.

Kontakt: CH-7562 Samnaun, Tel. +41(0)81/8685707, www.alpenquell.ch



© Andreas Schaller



📷 Waldspielplatz Möse

WALDSPIELPLÄTZE

Waldspielplatz Möse Nauders

Am Waldspielplatz Möse warten Spiel und Spaß für Groß und Klein. Neben den idyllisch in den Wald eingebetteten Spielstationen aus Holz lädt auch der Naturteich Möse zum Spielen und Toben ein.

4-Elemente Spielplatz Spiss

Entdecke die 4 Elemente Feuer, Erde, Wasser, Luft im Erlebnis-Spielplatz in Spiss. In diesem idyllischen und sehr sonnigen Waldstück erlebst du Spiel und Spaß anhand von Naturmaterialien, die sich mit dem Wald vereinen. Heimische Tiere aus Holz, der Wasserspielbereich, das Baumhaus und verschiedenen Spielgeräte laden ein zum Klettern, Plantschen und Austoben. Dank dem großzügigen Grillplatz und der vielen Sitzgelegenheiten kommt auch das "Krafttanken" nicht zu kurz.



📷 4 - Elemente Spielplatz Spiss

Waldlehr- & Erlebnisplatz Ochsenbühel in Pfunds

Großzügiger Erlebnisspielplatz/Baumschauhaus mit vielen interessanten Informationen über den Wald, die Geschichte und die Natur. Die bemerkenswerte Anlage liegt auf einer Waldlichtung oberhalb des Dorfes an der Straße Richtung Greit/Tschey. Sie besteht aus einer Reihe von Erlebnisspielgeräten und Informationselementen, allesamt sind aus Holz. Dazu zählt das große Baumschauhaus. Innerhalb dieser außergewöhnlichen Ausstellungsfläche wartet u. a. ein zwei Meter hohes Baumbuch darauf, durchgeblättert zu werden. Auch eine mehrere Meter lange Holzfuhr mit aus Holz gefertigtem Ochsengepann gibt es zu sehen. Ein „Wipfelbuch“ lädt dazu ein, sich mit einem Eintrag zu verewigen, auch ein Spechtbaum sowie zahlreiche Schautafeln sorgen für informative Kurzweil. Behandelt werden die historische Holzflößerei und Holzbringung, moderne Forstwirtschaft aber natürlich auch die Bedeutung des Schutzwaldes. Ebenfalls Teil der Ausstellung: Eine Baumzapfen-Präsentation sowie eine Station zum „Erriechen“ verschiedener Walddüfte.

Der angeschlossene Spielplatz bietet vom Flying Fox über Schaukeln, Rutschen bis hin zu Seil- und Gleichgewichtsstationen auch einen Rast- und Grillplatz. Kurzweil für die Kinder und Eltern in Verbindung mit Erholung pur und toller Aussicht auf Pfunds und das Inntal. Ein Besuch dieser Freizeitanlage lohnt sich bei jeder Witterung!



 Erlebnisplatz Ochsenbühel



 Erlebnisspielplatz Ochsenbühel

Schatzsuche Talai

Auf dem etwa drei Kilometer langen Rundweg laden zwölf Stationen Jung und Alt zum Spielen und Entdecken ein. Zipf und Zapf begleiten die kleinen Naturforscher auf ihrem Weg und erzählen Interessantes über den Wald und seine Bewohner. Dabei gilt es mehrere Rätsel zu knacken, um den geheimnisvollen Schatz am Ende des Weges zu finden.

 **Start/Ziel:** Parkplatz des Fernheizwerkes BEST in St. Valentin a. d. Haide

Gehzeit: mit Spielen & Pausen ca. 3 Std. – kinderwagentauglich

Ausrüstung: gutes Schuhwerk, bequeme Kleidung und ev. Feldstecher, Papier & Bleistift zum Lösen der Rätselfragen mitnehmen.

Kontakt: TVB Ferienregion Reschenpass, Tel. +39 0473 634603, info@reschenpass.it, www.reschenpass.it



© Daniel Zangerl

TAXI, REISEBÜRO, AUSFLUGSAHRTEN, BIKESHUTTLE

Taxi Schmid

i Kontakt: Familie Schmid, 6543 Nauders, Tel. +43 (0) 664 12 17 050,
www.schmid-nauders.com, www.bikeshuttle.at, info@bus-taxi.tirol

Taxi Mair

i Kontakt: Familie Mair, 6543 Nauders, Tel.: +43 (0)5473 87 579

Rietzler Reisen


i Kontakt: 6531 Ried i. O., Tel.: +43 (0)5472 26 16,
www.rietzler-reisen.at, info@rietzler-reisen.at

- ▶ **www.Innradweg.com** | Malojashuttle von Innsbruck, Landeck, Passau ins Engadin nach St. Moritz & Malojapass!
- ▶ **Etschradweg** | Genießerradtour von Nauders an den Gardasee – Vom Reschenpass radeln Sie zur Gänze am Etsch-Radweg abseits des Autoverkehrs durch Südtirol und Trentino bis an den Gardasee. Italiens einziger Radfernweg zeigt „Grandeza“ und bietet eine traumhafte Kulisse.
Radklassiker Nauders zur Oper nach Verona!
- ▶ **www.via-claudia-augusta.at** | Entlang der Etsch radeln Sie im breiten, sonnigen Tal durch Südtirol und das Trentino bis an den weltbekannten Gardasee und zur Oper nach Verona.
- ▶ **www.e5-fernwanderweg-oberstdorf-meran.com** | E5-Fernwanderweg

MOTOALPS - 7 REGIONEN - 1 LEIDENSCHAFT

Unter dem Namen MotoAlps verbirgt sich der Zusammenschluss von insgesamt sieben Regionen zu einer Motorradregion im Dreiländereck A-CH-I. Es wurden insgesamt drei mehrtägige Thementouren, sowie zehn Tages- & und Halbtagestouren entwickelt, welche in einer Tourenkarte dargestellt sind. Zudem stehen für alle Touren alle Informationen wie GPS-Daten, Tourenbeschreibungen und Fotos zum Download zur Verfügung.

Gefördert durch die EU, den EFRE Fonds und Interreg V-A Italien-Österreich.



- i** Die MotoAlps Karte mit Tourenvorschlägen erhalten Sie kostenlos in den Infobüros.
www.motoalps.com

Unsere Tipps:

- Tour 1:** Tiroler Oberland – Meran – Timmelsjoch – Ötztal – Tiroler Oberland
Tour 2: Tiroler Oberland – Reschenpass – Stilfser Joch – Umbrailpass – Ofenpass – Engadin – Tiroler Oberland
Tour 3: Tiroler Oberland – Engadin – St. Moritz – Bernina – Livigno – Ofenpass – Schluderns – Tiroler Oberland

Veranstaltungs- Highlights

VERANSTALTUNGEN

Tiroler Abend

Sa. 11.07. Sa. 22.08.	jeweils um 20.00 Uhr.
-------------------------	-----------------------

Volksmusik am Berg

So.12.07.2020	am Bergkastel
---------------	---------------

Sommerkonzerte der Musikkapelle Nauders

So. 12.07. So. 26.07. So. 02.08. Mi. 19.08. So. 06.09. Almabtrieb So. 13.09.2020	jeweils um 20.15 Uhr beim Musikpavillon Nauders
--	--

Rock die Wadln

Fr. 24.07.2020 Fr. 31.07.2020 Fr. 14.08.2020	Trendige Sommerpartys zelebrieren den Trend zur Tracht.
--	--

Jakobischafschoad

Sa. 25.07.2020	Almwanderung mit Almfest
----------------	--------------------------

Almfest

So. 26.07.2020	Tirolerisch g'sungen, g'spielt & tanzt, mit Kinderbetreuung
----------------	--

Römerfest

Sa.01.08 - So.02.08.2020	in der Grenzfestung Altfinstermünz
--------------------------	------------------------------------

Oktoberfest am Bergkastel

So. 20.09.2020	
----------------	--

Goaßplatzfest

Sa. 08.08. – So. 09.08. 2020	Fest der Schützenkompanie Nauders mit Live-Musik
------------------------------	---

Gipfelmesse Fluchtwand

So. 16.08.2020	ab 11.00 Uhr veranstaltet von der Trachtengruppe Stillebacher
----------------	--

i Änderungen aufgrund COVID-19 vorbehalten!



Father & SonDays

07. – 09. August 2020

Bei den Father & SonDays gehen die Großen und die Kleinen gemeinsam auf die 3-Länder Enduro Trails. Neben Technik-Tipps und Tricks gibt es abends ein BBQ am Lagerfeuer, spaßige Contests und eine Menge Goodies.



3-Länder Enduro Race

28. – 30. August 2020

Abwechslungsreiche und lange Trails bilden die perfekte Grundlage für drei Tage Enduro der Extraklasse. Am Reschenpass im Dreiländereck von Österreich, Südtirol und der Schweiz findet sich eine Fülle von Trails, die – vor allem aufgrund ihrer Länge – Spaß und Herausforderung zugleich bieten.



Rock am Schloss


11. September 2020

Das Nauderer Zeltfest

Rock die Wadln

24.07. | 31.07. | 14.08.2020

9. Tiroler Dirndlsommer



Almabtrieb

13. September 2020

Die festlich geschmückten Tiere werden nach ihrer Sommerfrische auf den Almen zurück ins Tal getrieben. Bauernmarkt am Festplatz in der Schlosswiese. Um ca. 12.00 Uhr wird unser geschmücktes Almvieh von der Pieng-, Labaun-, Zadres- und Gamoralm eintreffen; Live-Musik



Salomon 4 Trails

03. Oktober 2020

Die beliebten SALOMON 4 Trails für Trailrunner & Wanderer gehen vom 30.09. – 03. Oktober 2020 auf das zweite Teilstück Richtung Gardasee. Die SALOMON 4 TRAILS sind der perfekte Einstieg für Trailrunner in die Welt der Etappenrennen. Für Wanderer, die ohne Rennwertung auf die Strecke gehen, eine echte sportliche Herausforderung.



Classico Nauders

10. Oktober 2020

Mit der Classico Nauders erwartet Sie ein absolutes Highlight für Oldtimer aus den Jahren 1950 bis 1990: Gefahren wird auf einer abgesperrten, 6 km langen Bergstrecke, die zu den schönsten Routen Mitteleuropas zählt – vielseitig, anspruchsvoll und einzigartig in ihrer Ausprägung.

Tradition & Historisches

HIGHLIGHTS RUND UM DEN RESCHENPASS

Führungen Festung Nauders

- ▶ jeden Mittwoch & Sonntag um 15:00 Uhr

Besichtigung Schloss Naudersberg

- ▶ Genaue Infos (Datum, Beginn und Ende) entnehmen Sie bitte dem Wochenprogramm!

Schloss Naudersberg



Schlossbesichtigung und Café

vom 15. Juni bis 11. September 2020
 Montag und Dienstag von 13:30 - 18:00 Uhr
 Mittwoch von 10:00 - 11:30 Uhr
 Donnerstag und Freitag von 13:30 - 18:00 Uhr
 Letzter Einlass zur Schlossbesichtigung
 30 Minuten vor Schließung.
 Mittwoch, 9. September geschlossen!
 Öffnungszeiten Oktober - siehe Homepage!

Schloss Naudersberg · Karin & Martin Laurent · A-6543 Nauders
 Tel. +43 (0) 664 32 17 032 · info@schloss-nauders.com

www.schloss-nauders.at

Planquadrat

F10



📷 **links:** Schloss Naudersberg, **rechts:** Festung Nauders



oben: Altfinstermünz, unten: Panzersperren Plamort

HISTORISCHE GRENZBEFESTIGUNGEN

Altfinstermünz, in einer schluchtartig eingeschnittenen Talsohle des Inn gelegen, stellt seit jeher eine wichtige Grenzbefestigung und Zollstation im Dreiländereck Österreich-Italien-Schweiz dar. Das Projekt ist die Fortsetzung von Revitalisierungsmaßnahmen in der spätmittelalterlichen Buranlage von Altfinstermünz, die bereits im Rahmen des Interreg IIIB Projektes VIA CLAUDIA AUGUSTA begonnen wurden. Die Projektbetreiber haben sich zum Ziel gesetzt, die historische Buranlage dem interessierten Besucher wieder zugänglich zu machen. Dies erfordert eine Renovierung und Restaurierung von historisch höchst wertvollen Gebäudeteilen.

Bunker in Reschen, Panzersperre Plamort – entlang der Reschengrenze wurde in den Jahren 1936–42 eine umfangreiche Verteidigungslinie mit Bunkeranlagen, Gefechtsständen, Panzersperren, Kasernen und Nachschubstraßen zum Schutz einer Invasion von Hitler-Deutschland angelegt. Die Arbeiten wurden auch nach dem offiziellen Bündniseintritt Italiens unter strengster Geheimhaltung fortgesetzt. Ab 1940 gab es in Südtirol ein erstes Verteidigungssystem mit 66 Anlagen, die noch fertig zu stellen oder zu vergrößern waren. Im Oktober 1942 wurden nach wiederholtem Protest des deutschen Reichs alle Bauarbeiten eingestellt.

- ▶ **Altfinstermünz:** Di.–So. jeweils 11.00–16.30 Uhr, Kulturwanderung Altfinstermünz jeden Di. 10.00 Uhr, Treffpunkt Hotel Kajetansbrücke. Anmeldung im Infobüro Nauders.
- ▶ **Bunker Etschquelle:** Führung jeden Fr. 15.00 Uhr, Anmeldung im Infobüro Reschen erforderlich, Gruppen auf Anfrage im Tourismusverein Ferienregion Reschenpass
Tel. +39 0473 633101, info@reschenpass.it
- ▶ **Verteidigungsanlagen (Bunker + Panzersperren) Plamort:** jederzeit zur individuellen Besichtigung möglich!
- ▶ **Museum Vinschger Oberland:**
Das Museum erzählt von der Flutung und dem Wiederaufbau der Dörfer Graun und Reschen. Sakrale Gegenstände und Figuren aus den alten Dorfkirchen ergänzen die Sammlung.
Führung mit Begleitung durch das Museum von Anfang Juli bis Mitte September jeden Mittwoch um 17:00 Uhr
Anmeldung im Infobüro Reschen erforderlich.

DER KAISERSCHÜTZENWEG: UNTERWEGS AUF DEN SPUREN DER VERGANGENHEIT

Gäste mit Interesse an Geschichte können den revitalisierten „Kaiserschützenweg“ entlang gehen. Er führt von der Festung Nauders zwei Kilometer und 500 Höhenmeter steil durch den felsdurchsetzten Wald zu den einstigen Wehranlagen auf den Sellesköpfen – vorbei an verfallenen Stellungen und begehbaren Felskavernen. Hier verteidigten die sogenannten Kaiserschützen im Ersten Weltkrieg ab 1915 die Grenzlinie mitten in den Bergen.

Entlang des Weges gibt es viel zu sehen und zu lernen über den ersten Weltkrieg, die Kaiserschützen und wieso das Edelweiß eine wichtige Rolle spielt. Ist man am Endpunkt des Kaiserschützenweges – den Sellesköpfen – angelangt, so führt der Weg immer wieder an Aussichtspunkten vorbei – wie dem Hohen Turm Blick, dem Blick nach Altfinsternmünz oder den Ausblick auf den Inn im Engadin.

Erlebnistour Kaiserschützenweg

- ▶ Gemeinsame Wanderung zur Festung Nauders, Führung in der Festung Nauders, anschließend Wanderung Kaiserschützenweg
- ▶ **Termine Sommer 2020:**
jeweils Freitag, 05.06. | 12.06. | 19.06. | 26.06. | 03.07. | 10.07. | 17.07. | 24.07. | 31.07. | 07.08. | 14.08. | 21.08. | 28.08. | 04.09. | 11.09. | 18.09. | 25.09. | 02.10. | 09.10.
- ▶ **Anmeldung:** bis 17.00 Uhr am Vortag im Infobüro oder beim Vermieter
- ▶ **Treffpunkt:** 09.00 Uhr vor dem Infobüro
- ▶ **Dauer:** ca. 6 Stunden
- ▶ **Preis:** Für den Eintritt in die Festung ist ein Unkostenbeitrag von € 7,- pro Person zu bezahlen (verpflichtend)
- ▶ **Mindestalter:** 12 Jahre

i Folder mit Karte: im Infobüro erhältlich



WÖCHENTLICHE VERANSTALTUNGEN

Salbenrühren

Vom Salben rühren und Kräuter mischen – auf Entdeckungsreise durch die heimische Apotheke. Anmeldung erforderlich!

i Jeden Do. 09.00 Uhr mit Kräuterpädagogin Barbara Waldegger

Treffpunkt: vor dem Infobüro

Kosten: € 10,00 pro Person

Anmeldung: bis 17:00 Uhr am Vortag im Infobüro oder beim Vermieter



Kräuterwanderung

Tauchen Sie ein in die Welt der Kräuter und erfahren Sie Einzigartiges!

i Jeden Mi. 09.00–11.00 Uhr mit Kräuterpädagogin Barbara Waldegger

Treffpunkt: vor dem Infobüro – kostenlos

Anmeldung: bis Mittwoch 08:30 Uhr im Infobüro

Dorfführung Nauders

Interessantes von der Römerzeit bis heute.

i Je nach Verfügung am Montag 09.00–11.00 Uhr mit Rose-Marie Waldegger

Treffpunkt: vor dem Infobüro – kostenlos

Anmeldung erforderlich!





Gastronomie

Restaurant & Café Alt Nauders



GAUMENFREUDEN ERLEBEN
Tiroler Wirtshauskultur wird hier großgeschrieben, bodenständig, Regional und herzlich.

- Tägliche Menüs
- Seniorenteller, Kinderteller
- Herzhafte Speisen aus der Tiroler Küche

Montag Ruhetag. Reservierungen erbeten! Wir freuen uns auf Ihren Besuch.

Restaurant Alt Nauders · Familie Roland Mikula · Dr.-Tschiggfrey-Str. 28 · A-6543 Nauders
Tel. +43 (0) 5473 87 620 · Fax +43 (0) 5473 87 694 · altnauders@aon.at

www.members.aon.at/altnauders

Planquadrat

H6

LUIS – Restaurant, Pizzeria



LUIS empfiehlt:
#hoeraufdeinbauchgefuehl.

Der Genuss Hot Spot am Reschenpass!
Einfach. Ehrlich. Hochwertig und ohne viel Schischi. Das ist LUIS – grenzenloser Genuss am Dreiländereck. Beef, Burger, Pizza und Klassiker der italienischen Küche auf höchstem Niveau!

LUIS · Hnr. 50 · A-6543 Nauders
Tel. +43 (0) 5473 87313 7900 · info@luis-nauders.at

www.luis-nauders.at

Planquadrat

H7

Almbräu, Almstadel und Panorama Terrasse



Genuss nach Herzenslust!

Traditionelle Wirtshauskultur mit Panoramaterrasse. Erleben Sie traditionelle Gerichte, traumhafte Eiskreationen, erfrischendes Bier in unserem Biergarten mit 360-Grad-Panorama und vieles mehr!

Almbräu · Hnr. 314 · A-6543 Nauders
Tel. +43 (0) 5473 87 313 888 · info@almbraeu-nauders.at

www.almbraeu-nauders.at

Planquadrat

I6

Hotel Bergblick – Café & Restaurant



Regionale Schmankerln & internationale Küche

Besuchen Sie unser neu umgebautes Restaurant mit lichtdurchflutetem Wintergarten. Genießen Sie Speisen der nationalen und internationalen Küche mit täglichem Salatbuffet. Einmal wöchentlich haben wir einen Buffetabend. Kein Ruhetag.

Hotel Bergblick · Bundesstraße 302 · A-6543 Nauders
Tel. +43 (0) 5473 87 311 · Fax +43 (0) 5473 87 311-51 · info@hotel-bergblick.at

www.hotel-bergblick.at

Planquadrat

H7

Hotel Berghof



- ▶ Restaurant, Café, Bar
- ▶ Sonnenterrasse bei schönem Wetter täglich ab 14:00 Uhr geöffnet
- ▶ A la carte Restaurant
- ▶ Küche am Abend von 18:00 – 21:00 Uhr

Hotel Berghof · Pitsche 321 · A-6543 Nauders
Tel.: +43 (0) 5473 87 365 · hotel@berghof-nauders.com

www.berghof-nauders.com

Planquadrat

J5

Hotel Post ****



„In dr Post isch's gmiatlich“

Lassen Sie sich von unserer traditionellen und internationalen Küche, guten Service und gemütlichen Ambiente begeistern. Gönnen Sie sich eine Tasse Kaffee und ein Stück Kuchen auf unserer gemütlichen Sonnenterrasse. Post Highlights – Wanderer, Biker, Fischer- und Modellflieger finden bei uns genau das Richtige. Auch mit unserem E-Bike Verleih garantieren wir Ihnen eine erlebnisreiche Fahrradtour.

Hotel Post Baldauf GmbH · Dr. Tschiggfrey Straße 37 · A-6543 Nauders
Tel. +43 (0) 5473 87 202 · Fax: +43 (0) 5473 87 209 · info@post-nauders.com

www.post-nauders.com

Planquadrat

H6

Gasthof zum goldenen Löwen



Kulinarischer Genuss im Zentrum von Nauders

- ▶ regionale und saisonale Produkte aus den Genussregionen
- ▶ familiäre Atmosphäre im traditionellen Ambiente
- ▶ liebevoll dekorierte Stuben & Lokale
- ▶ Spielplatz direkt hinter dem Haus (sowie Spielzimmer)

Familie Habicher · Postplatz 36 · A-6543 Nauders
Tel. +43 (0) 5473 87 208 · Fax: +43 (0) 5473 87 208-60 · gasthof@loewen-nauders.com

www.loewen-nauders.com

Planquadrat

H6

Gasthof Martha



Bei uns ist für jeden Gaumen etwas dabei

- ▶ familiengeführter Gasthof direkt an der Via Claudia Augusta
- ▶ liebevoll eingerichtetes Restaurant im Tiroler Stil
- ▶ traditionelle Tiroler Küche & Nauderer Spezialitäten
- ▶ ganztags warme Küche
- ▶ gratis Shuttle-Service auf Bestellung

Gasthof Martha · Via Claudia Augusta 296 · A-6543 Nauders
Tel.: +43 (0) 5473 87 338 · gasthof.martina@aon.at

www.wanderntirol.com

Planquadrat

L5

Alpengasthof Norbertshöhe *** Superior



Herzlich ♥ Willkommen, Griaß enk und guten Appetit!

Traditionell, Nachhaltig und doch modern. Ihr Genuss ist uns wichtig, ob im Restaurant oder auf der Panorama-Terrasse. Gerne sind wir täglich für Sie da. Gratis Shuttle – bitte um Tischreservierung. Ihr Norbertshöhe-Team mit Familie Berthold

Alpengasthof Norbertshöhe · Familie Berthold · Martinsbrucker Bundesstr. 223 · A-6543 Nauders
Tel. +43 (0) 5473 87 241 · Fax +43 (0) 5473 87 241-7 · norbertshoehe.hotel@tirol.com

www.norbertshoehe.at

Planquadrat

D6

ibex-Musikbar.Restaurant



- ▶ Restaurant: Pizza/Burger/Steak
- ▶ Bar: Cocktails/Events
- ▶ Sky Sports Bar – Großleinwand
- ▶ jeden Freitag Grillabend “all you can eat”
- ▶ Hostel

ibex Hnr. 531 6543 Nauders · Tel. +43 6603178772
info@ibex-club.at

www.ibexnauders.at

Planquadrat

C5

Restaurant Stadlwirt



**Die urigste Einkehr in Nauders
Das größte Schnitzel Österreichs!**

Unsere Küche bietet eine große Auswahl
an Köstlichkeiten, u.a. das größte Schnitzel
Österreichs. Viele Spezialitäten nach Rezept
Stadlwirt erwarten Sie.

Bekannt aus der TV Werbung.

Restaurant Stadlwirt · Walter Lutz · Kreuzgasse 132 · A-6543 Nauders
Tel. +43 (0) 5473 87 710 · Fax +43 (0) 5473 87 710-20 · info@stadlwirt.at

www.stadlwirt.at

Planquadrat

G5

Bäckerei Habicher



Bäckerei Habicher GmbH · Karl-Blass-Gasse 159 · A-6543 Nauders
Tel. +43 (0) 5473 87 560 · bestellung@backhabicher.at

www.backhabicher.at

Planquadrat

H5/6



Hotel Dreiländerblick

Reschenbundesstraße 218 · Tel. +43 (0) 5473 87 262

L2

Hotel Erika · Reschenbundesstraße 247 · Tel. +43 (0) 5473 87 217

K6

Gasthof Kristall

Nauders 224 · A-6543 Nauders · Tel. +43 (0) 5473 872337

H7

Hotel Regina · Hnr. 215 · Tel. +43 (0) 5473 87 259

H7

Aktivhotel Schwarzer Adler

Dr.-Tschiggfrey-Straße 33 · Tel. +43 (0) 5473 87 254

H6

Hotel Hochland · Dr. Tschiggfrey Straße 183 · Tel. +43 (0) 5473 86222

H6

Restaurant - Café St. Niklas · Bundesstraße 258 · Tel. +43 (0) 5473 87570

G7

TreGusto – Regionalladen mit Bistro



**Heimische Lebensmittel, Souvenirs, Weine
und Spirituosen** – Die neue Genussadresse in
Nauders bietet das Beste und Geschmackvollste
aus der alpinen Feinschmeckerregion. Wir
stehen für Heimat und Tradition und bieten
regionale Produkte mit Ursprungsgarantie –
außerdem überraschen wir mit besonderen
Souvenirs. Genießen Sie auch unsere Köstlich-
keiten im gemütlichen Bistro.

Dr. Tschiggfreystraße 32 · A-6543 Nauders
Tel. +43 (0) 5473 87204 · info@tregusto.at

www.tregusto.at

Planquadrat

H6

Bar LUIS



Wenn der Abend in die Verlängerung geht
Der Place To Be in Nauders – Tradition verbunden mit urbanem Feeling. Angenehme Tunes, hochprozentige Spirituosen aus aller Herrenländer, regionale Schnapsspezialitäten und Cocktails, die nach mehr verlangen.

LUIS · Hnr. 50 · A-6543 Nauders
Tel. +43 (0) 5473 87313 7900 · info@luis-nauders.at
www.luis-nauders.at Planquadrat H7

Restaurant-Café Arsangs



Restaurant im Seilbahncenter Nauders
▶ saisonale Gerichte aus regionalen Produkten
▶ Sonnenterrasse
▶ leckere Eiskarte
▶ kein Ruhetag
▶ selbstgemachte Kuchen und Torten (auch zum Mitnehmen)

Nauderer Bergbahnen AG · A-6543 Nauders
Tel. +43 (0) 5473 87427-52 · arsangs@reschenpass.net
berggenuss.nauders.com Planquadrat -

Yeti Bar



Gemütliche Bar zum Chillen mit Terrasse
Erlesene Weine, ausgezeichnete Cocktails oder ein frisch gezapftes Bier genießt man am Besten in der urigen und angesagtesten Bar im Zentrum von Nauders.
Große Leinwand mit Fußball-Live-Übertragungen (SKY)

Yeti Bar · Dr.-Tschiggfrey-Str. 28 · A-6543 Nauders
Tel. +43 (0) 676 39 05 611 · info@yeti-bar.at
www.yetibar.at Planquadrat H6



Café exclusive



Wir verwöhnen Sie mit ausgezeichneten Kaffeespezialitäten, erfrischenden Drinks, Kuchen, Torten und einer Vielzahl von italienischen Eissorten. Auf Vorbestellung bieten wir auch Frühstück an.

Café exclusive · Unterdorfweg 214 · A-6543 Nauders
Tel.: +43 (0) 5473 86 266 · cafe-exclusive@a1.net
www.cafe-exclusive-nauders.at Planquadrat H6

ibex club | bar | lounge
Unterdorf 531 · Tel. +43 (0) 660 3178772 H7



Panoramarestaurant Bergkastel & Sunnastuba



Das Panoramarestaurant Bergkastel lädt zum Genuss auf 2.200 Meter.

- ▶ hervorragende Küche / große Sonnenterrasse
- ▶ gemütliche Zirmstube
- ▶ barrierefrei erreichbar – direkt neben der Bergstation Bergkastelseilbahn
- ▶ beeindruckenden Rundblick auf die umliegende Bergwelt
- ▶ Erlebnisberg Bergkastel

Nauderer Bergbahnen AG · Bergstation Bergkastel · A-6543 Nauders
Tel. +43 (0) 5473 87427 64 · bergkastel@reschenpass.net

berggenuss.nauders.com

Planquadrat

-

Bergrestaurant Mutzkopf



Abschalten und genießen – Natur pur!

Durchwandern Sie die wunderschöne Bergwelt von Nauders und stärken Sie sich in unserem 1812m gelegenen Bergrestaurant. Genießen Sie die traumhafte Kulisse auf die Samnaungruppe, die Silvrettagruppe und den Piz Lad. Von unserem Bergrestaurant aus sind zahlreiche Wanderziele vom Dreiländereck zu erreichen. Wir freuen uns auf Sie!

Familie Kleinhans · Nauders 224 · A-6543 Nauders
Tel. +43 (0) 5473 872337 · Fax: +43 (0) 5473 872337 · info@kristall-nauders.at

www.kristall-nauders.at

Planquadrat

-

Stieralm



Vereint Moderne mit Tradition

Die perfekte Lage und die herrliche Aussicht garantieren ein einzigartiges Ambiente. Liegt am Wander- und Bikeweg zum Aussichtspunkt Plamort und Speicherteich.

- ▶ Kein Ruhetag
- ▶ Spielplatz
- ▶ Bullzone Schnitzeljagd mit herrlichem Wanderweg vom Bergkastel.
- ▶ Feiern Sie besondere Anlässe bei uns auf der Stieralm.

Nauderer Bergbahnen AG · A-6543 Nauders
Tel. +43 (0) 5473 87427-73 · stieralm@reschenpass.net

berggenuss.nauders.com

Planquadrat

-

Bergresort JOCHELIUS



Hoch hinauf - zum Tief entspannen!

Erleben Sie höchsten Komfort auf 1.900m Seehöhe - fernab von Stress und Hektik. Neu erbaut mit 21 Zimmern für Familien und Ruhesuchende. Besuchen sie unser Restaurant (täglich geöffnet) mit herrlicher Sonnenterrasse und Ausblick auf die umliegende Bergwelt. Für die Kinder gibt es einen Spielplatz mit Hüpfburg und einen Streichelzoo.

Bergresort Jochelius · Fam. Mangweth · Pieng 290 · A-6543 Nauders
Tel.: +43 5473 86261 · info@jochelius.at

www.jochelius.at

Planquadrat

-

Labaunalm

► warme Küche

Engadin, Fluchtwand, Samnaungruppe, Silvrettagruppe

Aufstieg:	ca. 1,5 h	Höhe:	1.977 m	Weg-Nr.:	14
Abstieg:	ca. 1,0 h	Höhenmeter:	550 m		
Info:	Auffahrt mit dem Wandertaxi möglich				

Berggasthof Parditsch

► Einkehrmöglichkeit mit Sonnenterasse & Dreiländerpanoramablick

Aufstieg:	ca. 1 h	Höhe:	1.650 m	Weg-Nr.:	14
Abstieg:	ca. 45 min	Höhenmeter:	260 m		
Info:	www.pardtisch.at				

Piengalm

► kleine kalte Gerichte und Milchprodukte

Rundblick auf die Nauderer Bergwelt, Ebene, Piz Lad, Samnaungruppe

Aufstieg:	ca. 2,5 h	Höhe:	1.993 m	Weg-Nr.:	19 oder 29
Abstieg:	ca. 2,0 h	Höhenmeter:	700 m		
Info:	—				

Gasthaus Riatschhof

► warme Küche

Aufstieg:	ca. 45 min	Höhe:	1.522 m	Weg-Nr.:	7
Abstieg:	ca. 30 min	Höhenmeter:	200 m		
Info:	www.riatschhof-nauders.at				



Sportgeschäfte & Outdoor

BIWAK SPORTSHOP



In unserem Sportshop finden Sie die richtige Ausrüstung für Ihre Outdooraktivitäten. Kein Bike? Kein Problem! In unserem BIKE VERLEIH finden Sie von Mountainbikes über E-Bikes bis hin zum Endurobike genau das Richtige. Sollten Sie ein technisches Problem mit Ihrem Bike haben, können Ihnen unsere Bike Mechaniker sicher weiterhelfen.

Biwak Nauders · Dr. Tschiggfreustraße 32 · A-6543 Nauders
Tel. +43 (0) 5473 89040 · info@biwak-nauders.at

www.biwak-nauders.at

Planquadrat

H6

Intersport Penz



Sport-, Schuhgeschäft

Ihre erste Adresse in Nauders wenn es um Sport geht. Fachlich, kompetente und freundliche Beratung bei Bike-, Running-, Outdoor-, Bergsportbekleidung & Schuhe.

Vertrauen Sie auf das Know How von Intersport Penz.

Intersport Penz · Dr. Tschiggfrey Straße 286 · A-6543 Nauders
Tel. +43 (0) 5473 87298 · Fax. +43 (0) 5473 87298-4 · info@sport-penz.at

www.sport-penz.at

Planquadrat

H6

Sport Nauders Spöttl



Bike & Hike

Willkommen bei Ihrem Bike, Walking und Trekking Sportfachgeschäft in Nauders. Ihr Partner für den Bike-Verleih, Bike-Equipmnet und den Verkauf von Outdoor-Bekleidung samt Accessoires.

Sport Spöttl Nauders · Dr.-Tschiggfrey-Str. 28 · A-6543 Nauders
Tel. +43 (0) 5473 87 489 · info@sport-nauders.at

www.sport-nauders.at

Planquadrat

H6

Sportalm Wassermann GesmbH



„Berg Sommer Nauders“ mit Sportalm Wassermann

Die herrliche Naturlandschaft rund um Nauders ist bestens geeignet zum Wandern, Mountainbiken und anderen Outdoor-Aktivitäten. Unser Team berät Sie gerne kompetent und individuell.

Sportalm Wassermann · 6543 Nauders, 216

Tel. +43 (0) 5473 872 34 · Fax. +43 (0) 5473 872 34-16 · info@wassermann-nauders.com

www.wassermann-nauders.com

Planquadrat

I6



© Shutterstock/Infant

Outdooranbieter

Alpin Sport Oberland



Mit geprüften Bergführern erleben

Wandern, Klettern, Klettersteige, Bergsteigen, Gletscher: Ausbildung und leichte Touren wie Suldner- oder Weissespitze 3550m. Privat oder in der Gruppe, Hochtouren: Vom Ortler bis zum Mont Blanc wir führen Sie auf die Höchsten! Alpinsport und Bergführerbüro täglich von 16.00 bis 18.00 Uhr. Neben Schloss Naudersberg.

Alpinsport- und Bergführerbüro täglich von 16.00–18.00 Uhr

Tel. +43 (0) 54 73 / 87 681 · Mobil: +43 (0) 664 260 99 44 · info@tiroler-ferienhaus.at

www.alpinsportoberland.com

Planquadrat

J5



© Daniel Zangerl

BIWAK Drei-Länder-Sports Nauders



Bist du auch ein begeisterter Mountainbiker oder Wanderer?

Egal ob mit Freunden oder mit der Familie, ob Wanderung oder Biketour – wir führen dich zu deinen Wunschzielen – persönlich, flexibel, individuell. Wir machen mit dir eine Tour nach deinen Vorstellungen.

Biwak Nauders · Dr. Tschiggfreystraße 32 · A-6543 Nauders

Tel. +43 (0) 5473 / 89040 · info@biwak-nauders.at

www.biwak-nauders.at

Planquadrat

H6

sports-excellence - mountain bike guiding nauders



besser unterwegs mit guide & local im tiroler oberland [.at], vinschgau [.it] und im engadin [.ch]

- ▶ touren - die besten spots erkunden und auf den trails der locals unterwegs sein
- ▶ fahrtechnik - fahrkönnen & -sicherheit erhöhen
- ▶ bike & berg 3000 - die eigenen grenzen kennen lernen und den reiz des bike-bergsteigens entdecken.

gerald haag . nauders 80b/2 . 6543 nauders, tirol

tel. +43 (0) 677 61 16 08 79 (sms, what's app), gerald.haag@sports-excellence.eu

www.sports-excellence.eu

Planquadrat

H6

Outdoorclub Nauders - Spezial adventure sports

Schanz 394 · Tel. +43 (0) 664 30 03 517 · info@outdoorclub.at

H6

Infrastruktur

Arzt & Hausapotheke

Dr. Öttl – Gemeindehaus	Tel. +43 (0) 547387/500
--------------------------------	-------------------------

Autoreperaturen

Auto Hutter – Reschen Straße 260	Tel. +43 (0) 5473 87 435
Kfz-Mechanik Spöttl – Bundesstraße 380	Tel. +43 (0) 5473 87 739

Autoverleih

Haim GmbH Autovermietung, Abschleppdienst – Unterer Auweg 15, A-6511 Zams, www.haim-zams.at	Tel. +43 (0) 664 2215716
---	--------------------------

Banken und Geldwechsel

Raiffeisenbank Nauders – Dr. Tschiggfrey Straße 66 Bankomatbetrieb 24 Stunden (cash point) Montag–Freitag 08.00–12.00 Uhr und 15:00–18:00 Uhr	Tel. +43 (0) 5473 87230
Sparkasse Nauders – Dr. Tschiggfrey Straße 30 Bankomatbetrieb 24 Stunden Montag–Freitag 08.00–12.00 Uhr und 14.00–16.30 Uhr	Tel. +43 (0) 5473 87332

Bahnhof

Österreich – www.oebb.at Bahnhof Landeck, A-6500 Landeck Bahnhof Innsbruck, A-6020 Innsbruck	Tel. +43 (0) 51717
Südtirol – Bahnhof Mals, IT-39024 Mals Bahnhof Meran, IT-39012 Meran	Tel. +39 (0) 471 312 888
Schweiz – Bahnhof Scuol, CH-7550 Scuol Bahnhof Chur, CH-7000 Chur	Tel. +41 (0) 81 288 58 17

Bergbahnen Nauders

Bergkastel Seilbahn	Tel. +43 (0) 5473 87427
Mutzkopf Seilbahn	Tel. +43 (0) 5473 87239

Berg- und Wanderführer

Alpin Sport Oberland, Karl und Hilde Klinec Alte Straße 255	Tel. +43 (0) 5473 87681
BIWAK Nauders – Dr. Tschiggfrey Straße 32	Tel. +43 (0) 5473 89040
Outdoorclub, Helmut Klinec – Schanz 394	Tel. +43 (0) 664 30 03 517

Bikeverleih

Bikesport Hutter – Reschen Straße 260, 6543 Nauders	Tel. +43 (0) 5473 87435
BIWAK Nauders – Dr. Tschiggfrey Straße 32, 6543 Nauders	Tel. +43 (0) 5473 89040
Sport Spöttl – Dr. Tschiggfrey-Str. 28, 6543 Nauders	Tel. +43 (0) 5473 87489

Busunternehmen

ÖBB Postbus GmbH – A-6020 Innsbruck, www.postbus.at	Tel. +43 (0) 810 222 333
SAD-Verkehrsverbund Südtirol IT-39100 Bozen, www.sad.it	Tel. +39 (0) 471 450 111
Postauto Schweiz AG – CH-7003 Chur, www.postauto.ch	Tel. +41 (0) 848 88 88 88

Camping

Alpencamping Nauders – Bundesstraße 279	Tel. +43 (0) 5473 87217
--	-------------------------

Elektrogeräte

Expert Müller – Nauders 193	Tel. +43 (0) 5473 86230
W-E-T Elektrotechnik GmbH – Pfarrer-Kathrein-Gasse	Tel. +43 (0) 664 413 2379

Flughafen

Flughafen Innsbruck – A-6020 Innsbruck	Tel. +43 (0) 512 225 25-0
ABD Airport Bolzano – IT-39100 Bozen	Tel. +39 (0) 471 255 255
Flughafen München – D-85356 München	Tel. +49 (0) 89 975 00
Flughafen Zürich – CH-8058 Zürich	Tel. +41 (0) 43 816 22 11

Friseur

Salon Schnitt – Postplatz 52	Tel. +43 (0) 5473 8090
Salon Birgit – Siedlungsweg 289	Tel. +43 (0) 5473 87258

Fundamt & Gemeindeamt

Gemeindeamt Nauders – Nauders 221	Tel. +43 (0) 5473 87213
--	-------------------------



Hotelhallenbad

Beauty- & Spa Hotel Tirolerhof Doktor Tschiggfreystraße 27	Tel. +43 (0) 5473 86111
Alpin Art & Spa Hotel Naudererhof Karl-Blaas-Gasse 160	Tel. +43 (0) 5473 87704
Almhof Top Hotel – Doktor Tschiggfrey Straße 314	Tel. +43 (0) 5473 87313

Kino

FMZ Kino Imst – Industriezone 30, A-6460 Imst	Tel. +43 (0) 5412 6543 70
Cineplexx Innsbruck – Tschamlerstraße 7, A-6020 Innsbruck	Tel. +43 (0) 512 581457

Kosmetikbehandlungen

Mein Almhof – Doktor Tschiggfrey Straße 314	Tel. +43 (0) 5473 87313
Alpin Art & Spa Hotel Naudererhof Karl-Blaas-Gasse 160	Tel. +43 (0) 5473 87704
Beauty- & Spa Hotel Tirolerhof Doktor Tschiggfreystraße 27	Tel. +43 (0) 5473 86111

Krankenhaus

Krankenhaus Zams – A-6511 Zams	Tel. +43 (0) 5442 600-0
Medalp – A-6460 Imst	Tel. +43 (0) 5418 511-00
Uniklinik Innsbruck – A-6020 Innsbruck	Tel. +43 (0) 512 504-0
Krankenhaus Schlanders – IT-39028 Schlanders	Tel. +39 (0)0473 738 111
Krankenhaus Meran – IT-39012 Meran	Tel. +39 (0)0473 263 333

Postkarten und Briefmarken

Tregusto – Doktor-Tschiggfrey-Straße 32	Tel. +43 (0) 5473 87204
Geschenkboutique Ploner – Doktor-Tschiggfrey-Straße 35	Tel. +43 (0) 5473 87221
Kiosk Reschenpass – Bundesstraße 184, 6543 Nauders	Tel. +43 (0) 5473 87271
Shop & Café Wiestner – Mittergasse 77	Tel. +43 (0) 810 010 100

Poststelle

Post Partner Nauders – Mittergasse 77	Tel. +43 (0) 800 010 100
--	--------------------------

Polizei

Polizei Nauders – Nummer 66, 6543 Nauders	Tel. +43 (0) 4 9133 7144
--	--------------------------

Straßenkarten

Tregusto – Doktor-Tschiggfrey-Straße 32	Tel. +43 (0) 5473 87204
Kiosk Reschenpass – Bundesstraße 184	Tel. +43 (0) 5473 87271
BP Tankstelle – Bundesstraße 292	Tel. +43 (0) 5473 87336
BP Tankstelle beim Gasthaus am Reschenpass Bundesstraße 279, 6543 Nauders	Tel. +43 (0) 5473 87268

Souvenirgeschäft

Geschenkboutique Ploner – Doktor-Tschiggfrey-Straße 35	Tel. +43 (0) 5473 87221
Kiosk Reschenpass – Bundesstraße 184	Tel. +43 (0) 5473 87271
Shop & Café Wiestner – Mittergasse 77	Tel. +43 (0) 810 010 100
Tregusto – Doktor-Tschiggfrey-Straße 32	Tel. +43 (0) 5473 87204

Supermärkte

MPreis – Nauders 257	Tel. +43 (0) 5473 86219
Nah und Frisch – Mittergasse 77	Tel. +43 (0) 5473 87331
Tregusto – Doktor-Tschiggfrey-Straße 32	Tel. +43 (0) 5473 87204



Tankstellen

BP Tankstelle – Bundesstraße 292	Tel. +43 (0) 5473 87336
BP Tankstelle beim Gasthaus am Reschenpass Bundesstraße 279	Tel. +43 (0) 5473 87268

Taxiunternehmen

Taxi Schmid – Nauders 325	Tel. +43 (0) 6641217050
Taxi Mair – Pitsche 360	Tel. +43 (0) 5473 87579

Vignettenverkauf

Kiosk Reschenpass – Bundesstraße 184	Tel. +43 (0) 5473 87271
BP Tankstelle – Bundesstraße 292	Tel. +43 (0) 5473 87336
BP Tankstelle beim Gasthaus am Reschenpass Bundesstraße 279	Tel. +43 (0) 5473 87268

Zahnarzt

Dr. Mangweth – Gemeindehaus 221	Tel. +43 (0) 5473 87790
--	-------------------------

Nauders

am Reschenpass

Tourismusverband Tiroler Oberland

Nauders Tourismus

A-6543 Nauders · Dr. Tschiggfrey-Straße 66

Tel. +43(0)50/225400 · Fax +43(0)50/225410

office@nauders.com

www.nauders.com

Facebook | Instagram | Nauders | @naudersamreschenpass

